
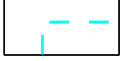
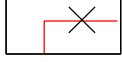



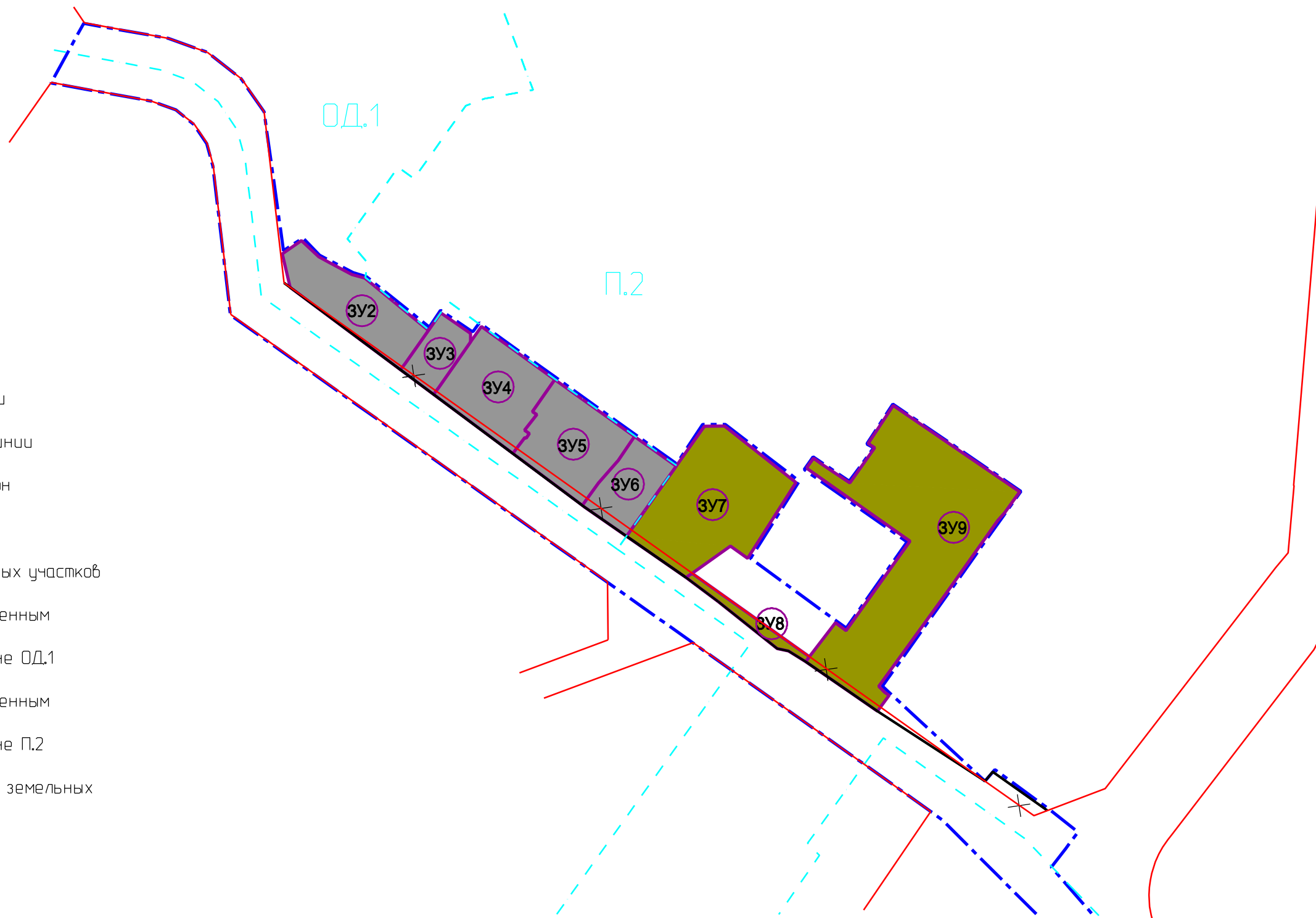


ЧЕРТЕЖ ОБРАЗУЕМЫХ ЗЕМЕЛЬНЫХ УЧАСТКОВ ЭТАП 2. Масштаб 1:3000

УСЛОВНЫЕ ОБОЗНАЧЕНИЯ

-  граница проектирования
-  существующие красные линии
-  устанавливаемые красные линии
-  границы территориальных зон
-  изменяемые красные линии
-  границы образуемых земельных участков
-  земельные участки с разрешенным использованием согласно зоне ОД.1
-  земельные участки с разрешенным использованием согласно зоне П.2
-  условные номера образуемых земельных участков



Согласовано

Взам. инв. N

Подп. и дата

Инв. N подл.

					2019г.			
					Документация по планировке территории "Проект межевания территории части квартала 236 Великого Новгорода, включая территорию земельного участка с кадастровым номером 53:23:0000000:16459"			
Изм.	Кол. уч.	Лист N док.	Подп.	Дата	Основная часть проекта	Стадия	Лист	Листов
ГИП		Копыльцов		12.19		ПМТ	3.2	3
Разработ.		Громова		12.19	Чертеж образуемых земельных участков Этап 2 М 1:3000	