

# КАРТА-ПЛАН ТЕРРИТОРИИ

## Пояснительная записка

**1. Сведения о территории выполнения комплексных кадастровых работ:** 53:23:8423306, Российская Федерация, Новгородская область, г. Великий Новгород

(наименование субъекта Российской Федерации, муниципального образования, населенного пункта, уникальные учетные номера кадастровых кварталов, иные сведения, позволяющие определить местоположение территории, на которой выполняются комплексные кадастровые работы, например, наименование садоводческого или огороднического некоммерческого товарищества, гаражного кооператива, элемента планировочной структуры)

**2. Основания выполнения комплексных кадастровых работ:**

Наименование, дата и номер документа, на основании которого выполняются комплексные кадастровые работы: Муниципальный контракт, "26" февраля 2024 г. , 0350300011824000007

**3. Дата подготовки карты-плана территории:** "24" апреля 2024 г.

**4. Сведения о заказчике(ах) комплексных кадастровых работ:**

В отношении юридического лица, органа местного самоуправления муниципального района, муниципального округа или городского округа либо уполномоченного исполнительного органа государственной власти субъекта Российской Федерации:

полное или сокращенное (в случае, если имеется) наименование: Комитет по управлению муниципальным имуществом и земельными ресурсами Великого Новгорода  
основной государственный регистрационный номер: 1035300289364  
идентификационный номер налогоплательщика: 5321040050

В отношении физического лица или представителя физических или юридических лиц:

фамилия, имя, отчество (последнее - при наличии): -  
страховой номер индивидуального лицевого счета в системе обязательного пенсионного страхования Российской Федерации (СНИЛС): -

Наименование и реквизиты документа, подтверждающие полномочия представителя заказчика(ов) комплексных кадастровых работ: -

Адрес электронной почты (для направления уведомления о результатах внесения сведений в Единый государственный реестр недвижимости): kumi@adm.nov.ru

**5. Сведения об исполнителе комплексных кадастровых работ:**

Полное или сокращенное (в случае, если имеется) наименование и адрес юридического лица, с которым заключен государственный или муниципальный контракт либо договор подряда на выполнение комплексных кадастровых работ: ООО "Геосити", г. Новосибирск, ул. Титова, 29

Фамилия, имя, отчество кадастрового инженера (последнее - при наличии): Алексеева Валентина Геннадьевна и основной государственный регистрационный номер кадастрового инженера индивидуального предпринимателя (ОГРНИП): -

Страховой номер индивидуального лицевого счета в системе обязательного пенсионного страхования Российской Федерации (СНИЛС) кадастрового инженера: 156-775-828 22

Уникальный реестровый номер кадастрового инженера в реестре саморегулируемой организации кадастровых инженеров и дата внесения сведений о физическом лице в такой реестр: 2365, 2020-10-27

Полное или (в случае, если имеется) сокращенное наименование саморегулируемой организации кадастровых инженеров, членом которой является кадастровый инженер: Саморегулируемая организация Ассоциация "ОКИС"

Контактный телефон: +79607975539

Почтовый адрес и адрес электронной почты, по которым осуществляется связь с кадастровым инженером: Alekseeva29.01@mail.ru

**6. Перечень документов, использованных при подготовке карты-плана территории**

№ п/п	Реквизиты документа				
	Вид	Дата	Номер	Наименование	Иные сведения
1	2	3	4	5	6
1	Кадастровый план территории	17.01.2024	КУВИ-001/2024-16274591	Кадастровый план территории кадастрового квартала 53:23:7910700	-
2	Кадастровый план территории	14.12.2023	КУВИ-001/2023-282754838	Кадастровый план территории кадастрового квартала 53:23:0000000	-
3	Кадастровый план территории	16.01.2024	КУВИ-001/2024-14271315	Кадастровый план территории кадастрового квартала 53:23:7910600	-
4	Кадастровый план территории	16.01.2024	КУВИ-001/2024-13990346	Кадастровый план территории кадастрового квартала 53:23:8423306	-
5	Кадастровый план территории	16.01.2024	КУВИ-001/2024-13990346	Кадастровый план территории кадастрового квартала 53:23:8423306	-
6	Кадастровый план территории	16.01.2024	КУВИ-001/2024-13990346	Кадастровый план территории кадастрового квартала 53:23:8423306	-

**7. Пояснения к карте-плану территории**

1. Комплексные кадастровые работы проводились на территории города Великий Новгород Новгородской области, в кадастровом квартале 53:23:8423306. Основанием для проведения комплексных кадастровых работ является муниципальный контракт № 0350300011824000007 от 26.02.2024 г. По сведениям ЕГРН кадастровый квартал включает в себя сведения о 74 объекте недвижимости. В карта-плане территории содержатся сведения об 31 объектах недвижимости. В результате выполнения комплексных кадастровых работ осуществляется: 1. Исправление реестровых ошибок в сведениях о местоположении границ и площади 4 земельных участков; 2. Внесение сведений о координатах 5 земельных участков, сведения о границах которых отсутствуют в едином государственном реестре недвижимости; 3. Исправление реестровых ошибок в сведениях о местоположении границ 0 объектов капитального строительства; 4. Внесение сведений о координатах 22 объектов капитального строительства, сведения о координатах которых отсутствуют в едином государственном реестре недвижимости. 5. Образование земельных участков не производилось. В результате проведенного анализа сведений ЕГРН, материалов землеустроительных дел, хранящихся в государственном фонде данных, планово-картографического обоснования, полученного от Администрации Великого Новгорода и полученных в результате проведения землеустройства, результатов полевых измерений было установлено, что границы данных земельных участков, сведения о которых содержатся в ЕГРН, не соответствуют их фактическому местоположению. В ходе комплексных кадастровых работ кадастровым инженером была выполнена привязка к пунктам ГГС и проведена съёмка земельных участков. В результате проведенных работ и сравнения полученных координат характерных точек данных земельных участков с координатами, содержащимися в ЕГРН, границы земельных участков (по данным ЕГРН) сместились. Так же при совмещении кадастровых планов территорий, геодезических изменений были подтверждены реестровые ошибки в исправляемых земельных участках. Т. к. сведения о местоположении границ отсутствуют в правоустанавливающих документах. Местоположение определено по существующим объектам искусственного происхождения. Предельные размеры земельных участков в границах населённых пунктов установлены ПЗЗ г. Великий Новгород. ПЗЗ утверждены решением Думы Великого Новгорода от 25.12.2019 г. №347, опубликованы на сайте <http://adm.nov.ru/> (Ссылка <http://adm.nov.ru/page/37318> ). Предельные (минимальные/максимальные) размеры земельных участков с разрешенным использованием: 2.1 Для индивидуального жилищного строительства - мин/макс площадь земельных участков - 400 кв. м/1200 кв. м.; 2.1.1 Малоэтажная многоквартирная жилая застройка - мин/макс площадь земельных участков - 500 кв. м/не установлена; 2.3 Блокированная жилая застройка - мин/макс площадь земельных участков - 100 кв. м/ не установлена; 2.7.2 Размещение гаражей для собственных нужд - мин/макс площадь земельных участков - 18 кв. м/75 кв. м; 13.2 Ведение садоводства - мин/макс земельных участков - 200 кв. м/600 кв. м Кадастровый квартал 53:23:8915000 расположен в территориальных зонах: Р.2 - зона размещения объектов отдыха, туризма, санаторно-курортного лечения, физической культуры и спорта, Р.1 - иная рекреационная зона, Р.3 - зона зеленых насаждений общего пользования, Ж.1 - зона застройки индивидуальными жилыми домами, Ж.2- зона застройки малоэтажными жилыми домами, ОД.2 - зона специализированной общественной застройки, ОД.1 - многофункциональная общественно-деловая зона. Координаты объектов недвижимости определены в соответствии с Приказом от 3

## 7. Пояснения к карте-плану территории

октября 2020 года № П/0393 «Об утверждении требований к точности и методам определения координат характерных точек границ земельного участка, требований к точности и методам определения координат характерных точек контура здания, сооружения или объекта незавершенного строительства на земельном участке, а также требований к определению площади здания, сооружения, помещения, машино-места». В карту-план территории не были включены сведения: 1. Об объектах капитального строительства, сведения о координатах характерных точек которых отсутствуют в ЕГРН и в отношении которых запрошены документы технической инвентаризации для определения местоположения объектов (9 объектов): 53:23:0000000:10848 53:23:8423306:32 53:23:8423306:34 53:23:8423306:43 53:23:8423306:44 53:23:8423306:50 53:23:8423306:74 53:23:8423306:89 53:23:8423306:84 2. О линейных объектах, не являющиеся объектами комплексных кадастровых работ (6 объектов). 3. Об объектах капитального строительства, которые фактически отсутствуют по указанным адресам (объекты разрушены) (1 объект): 53:23:8423306:47. 4. Об объектах капитального строительства и земельных участках, сведения о координатах, характерных точек которых ранее были внесены в ЕГРН и совпадают с фактическим местоположением границ на местности (27 объектов).

**Сведения о пунктах геодезической сети и средствах измерений**

**1. Сведения о пунктах геодезической сети:**

№ п/п	Вид геодезической сети	Название пункта геодезической сети и тип знака	Система координат пункта геодезической сети	Координаты пункта, м		Дата обследования "04" апреля 2024 г.		
						Сведения о состоянии		
				Х	У	наружного знака пункта	центра пункта	марки центра пункта
1	2	3	4	5	6	7	8	9
1	Астрономическая сеть, 2	Витка, сигн.	МСК 53 (Зона-2)	588851.51	2183212.43	Утрачен	Сохранился	Сохранился
2	ГГС, 3 класса	Юрьево, пир.	МСК 53 (Зона-2)	573924.24	2179779.12	Сохранился	Сохранился	Сохранился
3	ГГС, 4 класса	Нов. Мельница, сигн.	МСК 53 (Зона-2)	577597.67	2174441.43	Утрачен	Сохранился	Сохранился

**2. Сведения об использованных средствах измерений**

№ п/п	Наименование и обозначение типа средства измерений - прибора (инструмента, аппаратуры)	Заводской или серийный номер средства измерений	Реквизиты свидетельства о поверке прибора (инструмента, аппаратуры) и (или) срок действия поверки
1	2	3	4
1	Аппаратура геодезическая спутниковая PrinCe i50	3270425	№С-ГКФ-05-06-2023/251444934 выдано 05.06.2023 г., действительно до 04.06.2024 г.
2	Аппаратура геодезическая спутниковая PrinCe i50	3216661	№С-ГКФ/05-06-2023/251444919 выдано 05.06.2023г., действительно до 04.06.2024 г.

## Сведения об уточняемых земельных участках

### 1. Сведения о характерных точках границы уточняемого земельного участка с кадастровым номером 53:23:8423306:5 :

Система координат МСК 53 (Зона-2)					Зона №2		
Обозначение характерных точек границ	Координаты, м				Метод определения координат	Формулы, примененные для расчета средней квадратической погрешности определения координат характерных точек границ (M <sub>t</sub> ), с подставленными в такие формулы значениями и итоговые (вычисленные) значения M <sub>t</sub> , м	Описание закрепления точки
	содержатся в Едином государственном реестре недвижимости		определены в результате выполнения комплексных кадастровых работ				
	X	Y	X	Y			
1	2	3	4	5	6	7	8
						-	
1	580792.22	2178038.49	580792.18	2178038.48	-	0.3	-
2	580792.42	2178038.04	580792.42	2178038.04	-	0.3	-
3	580794.92	2178035.54	580794.92	2178035.54	-	0.3	-
4	580798.02	2178028.57	580798.02	2178028.57	-	0.3	-
5	580867.42	2178069.85	580867.42	2178069.85	-	0.1	Закрепление отсутствует
6	580861.72	2178079.40	580861.72	2178079.40	-	0.1	Закрепление отсутствует
7	580861.02	2178080.61	580860.98	2178080.59	-	0.1	Закрепление отсутствует
8	580860.22	2178081.82	580860.23	2178081.85	-	0.3	-
9	580801.42	2178046.82	580801.38	2178046.85	-	0.3	-
10	580805.22	2178041.75	580805.22	2178041.75	-	0.3	-
11	580798.52	2178037.74	580798.52	2178037.74	-	0.3	-
12	580794.62	2178042.81	580794.62	2178042.81	-	0.3	-
13	580790.92	2178040.61	580790.90	2178040.63	-	0.3	-
1	580792.22	2178038.49	580792.18	2178038.48	-	0.3	-

### 2. Сведения о частях границ уточняемого земельного участка с кадастровым номером 53:23:8423306:5 :

Обозначение части границ		Горизонтальное проложение (S), м	Описание прохождения части границ	Сведения о согласовании местоположения границ (согласовано/спорное)
от т.	до т.			
1	2	3	4	5
1	2	0.50	-	-
2	3	3.54	-	-
3	4	7.63	-	-
4	5	80.75	-	-
5	6	11.12	-	-
6	7	1.40	-	-
7	8	1.47	-	-
8	9	68.47	-	-
9	10	6.38	-	-
10	11	7.81	-	-

<b>2. Сведения о частях границ уточняемого земельного участка с кадастровым номером 53:23:8423306:5 :</b>				
Обозначение части границ		Горизонтальное проложение (S), м	Описание прохождения части границ	Сведения о согласовании местоположения границ (согласовано/спорное)
от т.	до т.			
1	2	3	4	5
11	12	6.40	-	-
12	13	4.31	-	-
13	1	2.50	-	-
<b>3. Сведения о характеристиках уточняемого земельного участка с кадастровым номером 53:23:8423306:5 :</b>				
№ п/п	Наименование характеристики земельного участка	Значение характеристики		
1	2	3		
1.	Адрес земельного участка	-		
1.1.	Сведения о местоположении земельного участка (при отсутствии адреса) в структурированном в соответствии с федеральной информационной адресной системой виде	-		
1.2.	Дополнительные сведения о местоположении земельного участка	-		
2.	Площадь земельного участка ± величина погрешности определения (вычисления) площади ( $P \pm \Delta P$ ), м <sup>2</sup>	1075 ± 11		
3.	Формула, примененная для вычисления предельной погрешности определения площади земельного участка, с подставленными значениями и итоговые (вычисленные) значения ( $\Delta P$ ), м <sup>2</sup>	$\Delta P = 3.5 * M_t * \sqrt{P} = 3.5 * 0,1 * \sqrt{1075} = 11$		
4.	Площадь земельного участка согласно сведениям Единого государственного реестра недвижимости (Ркад), м <sup>2</sup>	1077		
5.	Оценка расхождения Р и Ркад ( $P - P_{кад}$ ), м <sup>2</sup>	2		
6.	Предельные минимальный и максимальный размеры земельного участка (Рмин и Рмакс), м <sup>2</sup>	-		
7.	Вид (виды) разрешенного использования	-		
7.1.	Дополнительные сведения об использовании земельного участка	-		
8.	Кадастровый или иной государственный учетный номер (инвентарный) здания, сооружения, объекта незавершенного строительства, расположенного на земельном участке	53:23:8423306:57		
9.	Сведения о земельных участках (землях общего пользования, территории общего пользования), посредством которых обеспечивается доступ	Земли общего пользования		
10.	Иные сведения	-		
<b>4. Пояснения к сведениям об уточняемом земельном участке с кадастровым номером 53:23:8423306:5 :</b>				
1.	-			

## Сведения об уточняемых земельных участках

### 1. Сведения о характерных точках границы уточняемого земельного участка с кадастровым номером 53:23:8423306:7 :

Система координат МСК 53 (Зона-2)

Зона №2

Обозначение характерных точек границ	Координаты, м				Метод определения координат	Формулы, примененные для расчета средней квадратической погрешности определения координат характерных точек границ (Mt), с подставленными в такие формулы значениями и итоговые (вычисленные) значения Mt, м	Описание закрепления точки
	содержатся в Едином государственном реестре недвижимости		определены в результате выполнения комплексных работ кадастровых работ				
	X	Y	X	Y			
1	2	3	4	5	6	7	8
						-	
14	580433.51	2177851.39	580433.51	2177851.39	-	0.3	-
15	580438.31	2177854.19	580438.31	2177854.19	-	0.3	-
16	580455.11	2177865.10	580455.11	2177865.10	-	0.3	-
17	580450.91	2177872.07	580450.91	2177872.07	-	0.3	-
18	580475.61	2177887.60	580475.61	2177887.60	-	0.3	-
19	580452.51	2177924.72	580452.51	2177924.72	-	0.3	-
20	580448.41	2177924.57	580448.41	2177924.57	-	0.3	-
21	580413.71	2177904.57	580413.71	2177904.57	-	0.3	-
22	580407.71	2177901.23	580407.71	2177901.23	-	0.3	-
14	580433.51	2177851.39	580433.51	2177851.39	-	0.3	-

### 2. Сведения о частях границ уточняемого земельного участка с кадастровым номером 53:23:8423306:7 :

Обозначение части границ		Горизонтальное проложение (S), м	Описание прохождения части границ	Сведения о согласовании местоположения границ (согласовано/спорное)
от т.	до т.			
1	2	3	4	5
14	15	5.56	-	-
15	16	20.03	-	-
16	17	8.14	-	-
17	18	29.18	-	-
18	19	43.72	-	-
19	20	4.10	-	-
20	21	40.05	-	-
21	22	6.87	-	-
22	14	56.12	-	-

### 3. Сведения о характеристиках уточняемого земельного участка с кадастровым номером 53:23:8423306:7 :

№ п/п	Наименование характеристики земельного участка	Значение характеристики
1	2	3
1.	Адрес земельного участка	-

<b>3. Сведения о характеристиках уточняемого земельного участка с кадастровым номером 53:23:8423306:7 :</b>		
<b>№ п/п</b>	<b>Наименование характеристики земельного участка</b>	<b>Значение характеристики</b>
<b>1</b>	<b>2</b>	<b>3</b>
1.1.	Сведения о местоположении земельного участка (при отсутствии адреса) в структурированном в соответствии с федеральной информационной адресной системой виде	-
1.2.	Дополнительные сведения о местоположении земельного участка	-
2.	Площадь земельного участка $\pm$ величина погрешности определения (вычисления) площади ( $P \pm \Delta P$ ), м <sup>2</sup>	2648 $\pm$ 18
3.	Формула, примененная для вычисления предельной погрешности определения площади земельного участка, с подставленными значениями и итоговые (вычисленные) значения ( $\Delta P$ ), м <sup>2</sup>	$\Delta P = 3.5 * M_t * \sqrt{P} = 3.5 * 0,1 * \sqrt{2648} = 18$
4.	Площадь земельного участка согласно сведениям Единого государственного реестра недвижимости (Р <sub>кад</sub> ), м <sup>2</sup>	2647
5.	Оценка расхождения Р и Р <sub>кад</sub> (Р - Р <sub>кад</sub> ), м <sup>2</sup>	1
6.	Предельные минимальный и максимальный размеры земельного участка (Р <sub>мин</sub> и Р <sub>макс</sub> ), м <sup>2</sup>	- -
7.	Вид (виды) разрешенного использования	-
7.1.	Дополнительные сведения об использовании земельного участка	-
8.	Кадастровый или иной государственный учетный номер (инвентарный) здания, сооружения, объекта незавершенного строительства, расположенного на земельном участке	53:23:8423306:38 53:23:8423306:67
9.	Сведения о земельных участках (землях общего пользования, территории общего пользования), посредством которых обеспечивается доступ	Земли общего пользования
10.	Иные сведения	-
<b>4. Пояснения к сведениям об уточняемом земельном участке с кадастровым номером 53:23:8423306:7 :</b>		
1.	-	



## Сведения об уточняемых земельных участках

### 1. Сведения о характерных точках границы уточняемого земельного участка с кадастровым номером 53:23:8423306:8 :

Система координат МСК 53 (Зона-2)					Зона №2		
Обозначение характерных точек границ	Координаты, м				Метод определения координат	Формулы, примененные для расчета средней квадратической погрешности определения координат характерных точек границ (Mt), с подставленными в такие формулы значениями и итоговые (вычисленные) значения Mt, м	Описание закрепления точки
	содержатся в Едином государственном реестре недвижимости		определены в результате выполнения комплексных кадастровых работ				
	X	Y	X	Y			
1	2	3	4	5	6	7	8
						-	
12	580794.62	2178042.81	580794.62	2178042.81	-	0.3	-
11	580798.52	2178037.74	580798.52	2178037.74	-	0.3	-
10	580805.22	2178041.75	580805.22	2178041.75	-	0.3	-
9	580801.42	2178046.82	580801.38	2178046.85	-	0.3	-
12	580794.62	2178042.81	580794.62	2178042.81	-	0.3	-

### 2. Сведения о частях границ уточняемого земельного участка с кадастровым номером 53:23:8423306:8 :

Обозначение части границ		Горизонтальное проложение (S), м	Описание прохождения части границ	Сведения о согласовании местоположения границ (согласовано/спорное)
от т.	до т.			
1	2	3	4	5
12	11	6.40	-	-
11	10	7.81	-	-
10	9	6.38	-	-
9	12	7.88	-	-

### 3. Сведения о характеристиках уточняемого земельного участка с кадастровым номером 53:23:8423306:8 :

№ п/п	Наименование характеристики земельного участка	Значение характеристики
1	2	3
1.	Адрес земельного участка	-
1.1.	Сведения о местоположении земельного участка (при отсутствии адреса) в структурированном в соответствии с федеральной информационной адресной системой виде	-
1.2.	Дополнительные сведения о местоположении земельного участка	-
2.	Площадь земельного участка ± величина погрешности определения (вычисления) площади (P ± ΔP), м2	50 ± 2
3.	Формула, примененная для вычисления предельной погрешности определения площади земельного участка, с подставленными значениями и итоговые (вычисленные) значения (ΔP), м2	$\Delta P = 3.5 * Mt * \sqrt{P} = 3.5 * 0,1 * \sqrt{50} = 2$
4.	Площадь земельного участка согласно сведениям Единого государственного реестра недвижимости (P <sub>кад</sub> ), м2	50

**3. Сведения о характеристиках уточняемого земельного участка с кадастровым номером 53:23:8423306:8 :**

<b>№ п/п</b>	<b>Наименование характеристики земельного участка</b>	<b>Значение характеристики</b>
<b>1</b>	<b>2</b>	<b>3</b>
5.	Оценка расхождения Р и Ркад (Р - Ркад), м2	-
6.	Предельные минимальный и максимальный размеры земельного участка (Рмин и Рмакс), м2	- -
7.	Вид (виды) разрешенного использования	-
7.1.	Дополнительные сведения об использовании земельного участка	-
8.	Кадастровый или иной государственный учетный номер (инвентарный) здания, сооружения, объекта незавершенного строительства, расположенного на земельном участке	53:23:8423306:57
9.	Сведения о земельных участках (землях общего пользования, территории общего пользования), посредством которых обеспечивается доступ	Земли общего пользования
10.	Иные сведения	-

**4. Пояснения к сведениям об уточняемом земельном участке с кадастровым номером 53:23:8423306:8 :**

1.	-

## Сведения об уточняемых земельных участках

### 1. Сведения о характерных точках границы уточняемого земельного участка с кадастровым номером 53:23:8423306:29 :

Система координат МСК 53 (Зона-2)

Зона №2

Обозначение характерных точек границ	Координаты, м				Метод определения координат	Формулы, примененные для расчета средней квадратической погрешности определения координат характерных точек границ (Mt), с подставленными в такие формулы значениями и итоговые (вычисленные) значения Mt, м	Описание закрепления точки
	содержатся в Едином государственном реестре недвижимости		определены в результате выполнения комплексных кадастровых работ				
	X	Y	X	Y			
1	2	3	4	5	6	7	8
						-	
44	580952.44	2177985.94	580952.44	2177985.94	-	-	-
45	580949.04	2177992.06	580949.04	2177992.06	-	-	-
46	580922.82	2177977.48	580922.82	2177977.48	-	-	-
47	580926.22	2177971.36	580926.22	2177971.36	-	-	-
44	580952.44	2177985.94	580952.44	2177985.94	-	-	-

### 2. Сведения о частях границ уточняемого земельного участка с кадастровым номером 53:23:8423306:29 :

Обозначение части границ		Горизонтальное проложение (S), м	Описание прохождения части границ	Сведения о согласовании местоположения границ (согласовано/спорное)
от т.	до т.			
1	2	3	4	5
44	45	7.00	-	-
45	46	30.00	-	-
46	47	7.00	-	-
47	44	30.00	-	-

### 3. Сведения о характеристиках уточняемого земельного участка с кадастровым номером 53:23:8423306:29 :

№ п/п	Наименование характеристики земельного участка	Значение характеристики
1	2	3
1.	Адрес земельного участка	-
1.1.	Сведения о местоположении земельного участка (при отсутствии адреса) в структурированном в соответствии с федеральной информационной адресной системой виде	-
1.2.	Дополнительные сведения о местоположении земельного участка	-
2.	Площадь земельного участка ± величина погрешности определения (вычисления) площади (P ± ΔP), м2	210 ± 5
3.	Формула, примененная для вычисления предельной погрешности определения площади земельного участка, с подставленными значениями и итоговые (вычисленные) значения (ΔP), м2	$\Delta P = 3.5 * Mt * \sqrt{P} = 3.5 * 0,1 * \sqrt{210} = 5$
4.	Площадь земельного участка согласно сведениям Единого государственного реестра недвижимости (P <sub>кад</sub> ), м2	210

**3. Сведения о характеристиках уточняемого земельного участка с кадастровым номером 53:23:8423306:29 :**

<b>№ п/п</b>	<b>Наименование характеристики земельного участка</b>	<b>Значение характеристики</b>
<b>1</b>	<b>2</b>	<b>3</b>
5.	Оценка расхождения Р и Ркад (Р - Ркад), м2	-
6.	Предельные минимальный и максимальный размеры земельного участка (Рмин и Рмакс), м2	- -
7.	Вид (виды) разрешенного использования	-
7.1.	Дополнительные сведения об использовании земельного участка	-
8.	Кадастровый или иной государственный учетный номер (инвентарный) здания, сооружения, объекта незавершенного строительства, расположенного на земельном участке	-
9.	Сведения о земельных участках (землях общего пользования, территории общего пользования), посредством которых обеспечивается доступ	Земли общего пользования
10.	Иные сведения	-

**4. Пояснения к сведениям об уточняемом земельном участке с кадастровым номером 53:23:8423306:29 :**

1.	-
----	---

## Сведения об уточняемых земельных участках

### 1. Сведения о характерных точках границы уточняемого земельного участка с кадастровым номером 53:23:8423306:92 :

Система координат 53.2

Зона №2

Обозначение характерных точек границ	Координаты, м				Метод определения координат	Формулы, примененные для расчета средней квадратической погрешности определения координат характерных точек границ (M <sub>t</sub> ), с подставленными в такие формулы значениями и итоговые (вычисленные) значения M <sub>t</sub> , м	Описание закрепления точки
	содержатся в Едином государственном реестре недвижимости		определены в результате выполнения комплексных кадастровых работ				
	X	Y	X	Y			
1	2	3	4	5	6	7	8
						-	
48	580916.32	2178234.38	580916.35	2178234.39	-	-	-
49	580913.62	2178238.77	580913.62	2178238.77	-	1	-
50	580906.99	2178249.10	580907.02	2178249.15	-	-	-
32	580834.69	2178267.87	580834.69	2178267.87	-	-	-
51	580825.09	2178270.34	580825.09	2178270.34	-	-	-
52	580821.26	2178274.76	580821.26	2178274.76	-	-	-
53	580808.78	2178267.15	580808.78	2178267.15	-	-	-
54	580815.56	2178256.37	580815.56	2178256.37	-	-	-
55	580723.94	2178198.18	580723.94	2178198.18	-	-	-
56	580720.38	2178196.19	580720.38	2178196.19	-	-	-
57	580741.60	2178164.26	580741.60	2178164.26	-	-	-
58	580754.67	2178143.81	580754.67	2178143.81	-	-	-
59	580801.46	2178172.01	580801.46	2178172.01	-	-	-
60	580816.38	2178180.40	580816.38	2178180.40	-	-	-
61	580837.74	2178192.37	580837.74	2178192.37	-	-	-
62	580854.09	2178202.22	580854.09	2178202.22	-	-	-
63	580882.60	2178218.74	580882.60	2178218.74	-	-	-
48	580916.32	2178234.38	580916.35	2178234.39	-	-	-

### 2. Сведения о частях границ уточняемого земельного участка с кадастровым номером 53:23:8423306:92 :

Обозначение части границ		Горизонтальное проложение (S), м	Описание прохождения части границ	Сведения о согласовании местоположения границ (согласовано/спорное)
от т.	до т.			
1	2	3	4	5
48	49	5.16	-	-
49	50	12.30	-	-
50	32	74.71	-	-
32	51	9.91	-	-
51	52	5.85	-	-
52	53	14.62	-	-

<b>2. Сведения о частях границ уточняемого земельного участка с кадастровым номером 53:23:8423306:92 :</b>				
Обозначение части границ		Горизонтальное проложение (S), м	Описание прохождения части границ	Сведения о согласовании местоположения границ (согласовано/спорное)
от т.	до т.			
1	2	3	4	5
53	54	12.73	-	-
54	55	108.54	-	-
55	56	4.08	-	-
56	57	38.34	-	-
57	58	24.27	-	-
58	59	54.63	-	-
59	60	17.12	-	-
60	61	24.49	-	-
61	62	19.09	-	-
62	63	32.95	-	-
63	48	37.20	-	-
<b>3. Сведения о характеристиках уточняемого земельного участка с кадастровым номером 53:23:8423306:92 :</b>				
№ п/п	Наименование характеристики земельного участка		Значение характеристики	
1	2		3	
1.	Адрес земельного участка		-	
1.1.	Сведения о местоположении земельного участка (при отсутствии адреса) в структурированном в соответствии с федеральной информационной адресной системой виде		-	
1.2.	Дополнительные сведения о местоположении земельного участка		-	
2.	Площадь земельного участка ± величина погрешности определения (вычисления) площади (P ± ΔP), м <sup>2</sup>		11003 ± 37	
3.	Формула, примененная для вычисления предельной погрешности определения площади земельного участка, с подставленными значениями и итоговые (вычисленные) значения (ΔP), м <sup>2</sup>		ΔP=3.5*Mt*√P=3.5*0,1*√11003=37	
4.	Площадь земельного участка согласно сведениям Единого государственного реестра недвижимости (P <sub>кад</sub> ), м <sup>2</sup>		11001	
5.	Оценка расхождения P и P <sub>кад</sub> (P - P <sub>кад</sub> ), м <sup>2</sup>		2	
6.	Предельные минимальный и максимальный размеры земельного участка (P <sub>мин</sub> и P <sub>макс</sub> ), м <sup>2</sup>		-	
7.	Вид (виды) разрешенного использования		-	
7.1.	Дополнительные сведения об использовании земельного участка		-	
8.	Кадастровый или иной государственный учетный номер (инвентарный) здания, сооружения, объекта незавершенного строительства, расположенного на земельном участке		53:23:8423306:96 53:23:8423306:68 53:23:8423306:54	
9.	Сведения о земельных участках (землях общего пользования, территории общего пользования), посредством которых обеспечивается доступ		Земли общего пользования	
10.	Иные сведения		-	

**4. Пояснения к сведениям об уточняемом земельном участке с кадастровым номером 53:23:8423306:92 :**

1.

-

## Сведения об уточняемых земельных участках, необходимые для исправления реестровых ошибок в сведениях о местоположении их границ

**1. Сведения о характерных точках границ уточняемого земельного участка с кадастровым номером 53:23:8423306:14 :**

Система координат МСК 53 (Зона-2)

Зона №2

Обозначение характерных точек границ	Координаты, м				Метод определения координат	Формулы, примененные для расчета средней квадратической погрешности определения координат характерных точек границ (Mt), с подставленными в такие формулы значениями и итоговые (вычисленные) значения Mt, м	Описание закрепления точки
	содержатся в Едином государственном реестре недвижимости		определены в результате выполнения комплексных кадастровых работ				
	X	Y	X	Y			
1	2	3	4	5	6	7	8
						-	
23	581035.52	2178254.68	581035.52	2178254.68	-	0.1	-
24	581036.32	2178258.92	581036.32	2178258.92	-	0.1	-
25	580998.32	2178270.97	580998.32	2178270.97	-	0.1	-
26	580984.12	2178278.16	580984.12	2178278.16	-	0.1	-
27	580954.32	2178289.83	580954.32	2178289.83	-	0.1	-
28	580947.32	2178294.22	580947.32	2178294.22	-	0.1	-
29	580934.92	2178304.83	580934.92	2178304.83	-	0.1	-
30	580853.92	2178326.49	580853.92	2178326.49	-	0.1	-
31	580851.75	2178325.86	580851.75	2178325.86	-	0.1	-
н99У	-	-	580845.89	2178305.94	-	0.1	-
32	580834.69	2178267.87	580834.69	2178267.87	-	0.1	-
33	580907.02	2178249.15	580907.02	2178249.15	-	0.1	-
34	580913.92	2178239.76	580913.92	2178239.76	-	0.1	-
35	580934.32	2178247.56	580934.32	2178247.56	-	0.1	-
36	580937.03	2178248.10	580937.03	2178248.10	-	0.1	-
37	580968.52	2178254.38	580968.52	2178254.38	-	0.1	-
38	581005.22	2178256.73	581005.22	2178256.73	-	0.1	-
23	581035.52	2178254.68	581035.52	2178254.68	-	0.1	-

**2. Сведения о частях границ уточняемого земельного участка с кадастровым номером 53:23:8423306:14 :**

Обозначение части границ		Горизонтальное проложение (S), м	Описание прохождения части границ	Сведения о согласовании местоположения границ (согласовано/спорное)
от т.	до т.			
1	2	3	4	5
23	24	4.31	-	-
24	25	39.86	-	-
25	26	15.92	-	-
26	27	32.00	-	-
27	28	8.26	-	-
28	29	16.32	-	-



<b>2. Сведения о частях границ уточняемого земельного участка с кадастровым номером 53:23:8423306:14 :</b>				
Обозначение части границ		Горизонтальное проложение (S), м	Описание прохождения части границ	Сведения о согласовании местоположения границ (согласовано/спорное)
от т.	до т.			
1	2	3	4	5
29	30	83.85	-	-
30	31	2.26	-	-
31	н99У	20.76	-	-
н99У	32	39.68	-	-
32	33	74.71	-	-
33	34	11.65	-	-
34	35	21.84	-	-
35	36	2.76	-	-
36	37	32.11	-	-
37	38	36.78	-	-
38	23	30.37	-	-
<b>3. Сведения о характеристиках уточняемого земельного участка с кадастровым номером 53:23:8423306:14 :</b>				
№ п/п	Наименование характеристики		Значение характеристики	
1	2		3	
1.	Адрес земельного участка		-	
1.1.	Сведения о местоположении земельного участка (при отсутствии адреса) в структурированном в соответствии с федеральной информационной адресной системой виде		-	
1.2.	Дополнительные сведения о местоположении земельного участка		-	
2.	Площадь земельного участка ± величина погрешности определения (вычисления) площади (P ± ΔP), м2		8258 ± 32	
3.	Формула, примененная для расчета предельной допустимой погрешности определения площади земельного участка, с подставленными значениями и итоговые (вычисленные) значения (ΔP), м2		ΔP=3.5*Мт*√P=3.5*0,1*√8258=32	
4.	Площадь земельного участка согласно сведениям Единого государственного реестра недвижимости (Pкад), м2		8135	
5.	Оценка расхождения P и Pкад (P - Pкад), м2		123	
6.	Предельные минимальный и максимальный размеры земельного участка (Pмин и Pмакс), м2		- -	
7.	Кадастровый номер или иной государственный учетный номер (инвентарный) объекта недвижимости, расположенного на земельном участке		53:23:8423306:36 53:23:8423306:61 53:23:8423306:66	
8.	Вид (виды) разрешенного использования		-	
8.1.	Дополнительные сведения об использовании земельного участка		-	
9.	Сведения о земельных участках (землях общего пользования, территории общего пользования), посредством которых обеспечивается доступ		Земли общего пользования	
10.	Иные сведения		-	
<b>4. Пояснения к сведениям об уточняемом земельном участке с кадастровым номером 53:23:8423306:14 :</b>				
1.	-			

## Сведения об уточняемых земельных участках, необходимые для исправления реестровых ошибок в сведениях о местоположении их границ

**1. Сведения о характерных точках границ уточняемого земельного участка с кадастровым номером 53:23:8423306:20 :**

Система координат МСК 53 (Зона-2)

Зона №2

Обозначение характерных точек границ	Координаты, м				Метод определения координат	Формулы, примененные для расчета средней квадратической погрешности определения координат характерных точек границ (Mt), с подставленными в такие формулы значениями и итоговые (вычисленные) значения Mt, м	Описание закрепления точки
	содержатся в Едином государственном реестре недвижимости		определены в результате выполнения комплексных кадастровых работ				
	X	Y	X	Y			
1	2	3	4	5	6	7	8
						-	
39	580573.36	2178175.64	580573.36	2178175.64	-	0.1	-
40	580548.31	2178217.16	580548.31	2178217.16	-	0.1	-
41	580404.71	2178130.07	580404.71	2178130.07	-	0.1	-
42	580429.44	2178088.99	580429.44	2178088.99	-	0.1	-
69	-	-	580470.99	2178114.03	-	0.1	-
43	580544.47	2178158.31	580544.47	2178158.31	-	0.1	-
39	580573.36	2178175.64	580573.36	2178175.64	-	0.1	-

**2. Сведения о частях границ уточняемого земельного участка с кадастровым номером 53:23:8423306:20 :**

Обозначение части границ		Горизонтальное положение (S), м	Описание прохождения части границ	Сведения о согласовании местоположения границ (согласовано/спорное)
от т.	до т.			
1	2	3	4	5
39	40	48.49	-	-
40	41	167.95	-	-
41	42	47.95	-	-
42	69	48.51	-	-
69	43	85.79	-	-
43	39	33.69	-	-

**3. Сведения о характеристиках уточняемого земельного участка с кадастровым номером 53:23:8423306:20 :**

№ п/п	Наименование характеристики	Значение характеристики
1	2	3
1.	Адрес земельного участка	-
1.1.	Сведения о местоположении земельного участка (при отсутствии адреса) в структурированном в соответствии с федеральной информационной адресной системой виде	-
1.2.	Дополнительные сведения о местоположении земельного участка	-
2.	Площадь земельного участка ± величина погрешности определения (вычисления) площади ( $P \pm \Delta P$ ), м <sup>2</sup>	8095 ± 31

<b>3. Сведения о характеристиках уточняемого земельного участка с кадастровым номером 53:23:8423306:20 :</b>		
<b>№ п/п</b>	<b>Наименование характеристики</b>	<b>Значение характеристики</b>
<b>1</b>	<b>2</b>	<b>3</b>
3.	Формула, примененная для расчета предельной допустимой погрешности определения площади земельного участка, с подставленными значениями и итоговые (вычисленные) значения ( $\Delta P$ ), м2	$\Delta P=3.5*Mt*\sqrt{P}=3.5*0,1*\sqrt{8095}=31$
4.	Площадь земельного участка согласно сведениям Единого государственного реестра недвижимости (Ркад), м2	8095
5.	Оценка расхождения Р и Ркад (Р - Ркад), м2	-
6.	Предельные минимальный и максимальный размеры земельного участка (Рмин и Рмакс), м2	- -
7.	Кадастровый номер или иной государственный учетный номер (инвентарный) объекта недвижимости, расположенного на земельном участке	-
8.	Вид (виды) разрешенного использования	-
8.1.	Дополнительные сведения об использовании земельного участка	-
9.	Сведения о земельных участках (землях общего пользования, территории общего пользования), посредством которых обеспечивается доступ	Земли общего пользования
10.	Иные сведения	-
<b>4. Пояснения к сведениям об уточняемом земельном участке с кадастровым номером 53:23:8423306:20 :</b>		
1.	-	

## Сведения об уточняемых земельных участках, необходимые для исправления реестровых ошибок в сведениях о местоположении их границ

**1. Сведения о характерных точках границ уточняемого земельного участка с кадастровым номером 53:23:8423306:338 :**

**Система координат 53.2**

**Зона №2**

Обозначение характерных точек границ	Координаты, м				Метод определения координат	Формулы, примененные для расчета средней квадратической погрешности определения координат характерных точек границ (Mt), с подставленными в такие формулы значениями и итоговые (вычисленные) значения Mt, м	Описание закрепления точки
	содержатся в Едином государственном реестре недвижимости		определены в результате выполнения комплексных кадастровых работ				
	X	Y	X	Y			
1	2	3	4	5	6	7	8
						-	
64	580527.92	2178019.39	580527.92	2178019.39	-	0.1	-
65	580520.35	2178031.98	580520.35	2178031.98	-	0.1	-
66	580517.43	2178030.19	580517.43	2178030.19	-	0.1	-
67	580505.41	2178050.35	580505.41	2178050.35	-	0.1	-
68	580508.25	2178052.08	580508.25	2178052.08	-	0.1	-
69	580470.99	2178114.03	580470.99	2178114.03	-	0.1	-
70	580378.05	2178057.98	580378.05	2178057.98	-	0.1	-
71	580441.29	2177953.41	580441.29	2177953.41	-	0.1	-
72	580452.61	2177960.26	580452.61	2177960.27	-	0.1	-
73	580448.18	2177967.58	580448.18	2177967.58	-	0.1	-
74	580486.78	2177991.01	580486.78	2177991.01	-	0.1	-
75	580508.75	2178004.35	580508.75	2178004.35	-	0.1	-
76	580507.25	2178006.86	580507.25	2178006.86	-	0.1	-
64	580527.92	2178019.39	580527.92	2178019.39	-	0.1	-

**2. Сведения о частях границ уточняемого земельного участка с кадастровым номером 53:23:8423306:338 :**

Обозначение части границ		Горизонтальное проложение (S), м	Описание прохождения части границ	Сведения о согласовании местоположения границ (согласовано/спорное)
от т.	до т.			
1	2	3	4	5
64	65	14.69	-	-
65	66	3.42	-	-
66	67	23.47	-	-
67	68	3.33	-	-
68	69	72.29	-	-
69	70	108.53	-	-
70	71	122.21	-	-
71	72	13.24	-	-
72	73	8.55	-	-
73	74	45.15	-	-

<b>2. Сведения о частях границ уточняемого земельного участка с кадастровым номером 53:23:8423306:338 :</b>				
Обозначение части границ		Горизонтальное проложение (S), м	Описание прохождения части границ	Сведения о согласовании местоположения границ (согласовано/спорное)
от т.	до т.			
1	2	3	4	5
74	75	25.70	-	-
75	76	2.92	-	-
76	64	24.17	-	-
<b>3. Сведения о характеристиках уточняемого земельного участка с кадастровым номером 53:23:8423306:338 :</b>				
№ п/п	Наименование характеристики		Значение характеристики	
1	2		3	
1.	Адрес земельного участка		-	
1.1.	Сведения о местоположении земельного участка (при отсутствии адреса) в структурированном в соответствии с федеральной информационной адресной системой виде		-	
1.2.	Дополнительные сведения о местоположении земельного участка		-	
2.	Площадь земельного участка ± величина погрешности определения (вычисления) площади ( $P \pm \Delta P$ ), м <sup>2</sup>		12268 ± 39	
3.	Формула, примененная для расчета предельной допустимой погрешности определения площади земельного участка, с подставленными значениями и итоговые (вычисленные) значения ( $\Delta P$ ), м <sup>2</sup>		$\Delta P = 3.5 * M_t * \sqrt{P} = 3.5 * 0,1 * \sqrt{12268} = 39$	
4.	Площадь земельного участка согласно сведениям Единого государственного реестра недвижимости (Р <sub>кад</sub> ), м <sup>2</sup>		12268	
5.	Оценка расхождения Р и Р <sub>кад</sub> (Р - Р <sub>кад</sub> ), м <sup>2</sup>		-	
6.	Предельные минимальный и максимальный размеры земельного участка (Р <sub>мин</sub> и Р <sub>макс</sub> ), м <sup>2</sup>		-	
7.	Кадастровый номер или иной государственный учетный номер (инвентарный) объекта недвижимости, расположенного на земельном участке		53:23:8423306:39 53:23:8423306:45 53:23:8423306:64	
8.	Вид (виды) разрешенного использования		-	
8.1.	Дополнительные сведения об использовании земельного участка		-	
9.	Сведения о земельных участках (землях общего пользования, территории общего пользования), посредством которых обеспечивается доступ		Земли общего пользования	
10.	Иные сведения		-	
<b>4. Пояснения к сведениям об уточняемом земельном участке с кадастровым номером 53:23:8423306:338 :</b>				
1.	-			

## Сведения об уточняемых земельных участках, необходимые для исправления реестровых ошибок в сведениях о местоположении их границ

**1. Сведения о характерных точках границ уточняемого земельного участка с кадастровым номером 53:23:8423306:339 :**

**Система координат 53.2**

**Зона №2**

Обозначение характерных точек границ	Координаты, м				Метод определения координат	Формулы, примененные для расчета средней квадратической погрешности определения координат характерных точек границ (Mt), с подставленными в такие формулы значениями и итоговые (вычисленные) значения Mt, м	Описание закрепления точки
	содержатся в Едином государственном реестре недвижимости		определены в результате выполнения комплексных кадастровых работ				
	X	Y	X	Y			
1	2	3	4	5	6	7	8
						-	
75	580508.75	2178004.35	580508.75	2178004.35	-	0.1	-
74	580486.78	2177991.01	580486.78	2177991.01	-	0.1	-
77	580530.09	2177919.13	580530.09	2177919.13	-	0.1	-
78	580491.49	2177896.07	580491.49	2177896.07	-	0.1	-
79	580452.61	2177960.27	580452.61	2177960.27	-	0.1	-
71	580441.29	2177953.41	580441.29	2177953.41	-	0.1	-
80	580479.93	2177889.59	580479.93	2177889.59	-	0.1	-
18	580475.61	2177887.60	580475.61	2177887.60	-	0.1	-
17	580450.91	2177872.07	580450.91	2177872.07	-	0.1	-
16	580455.11	2177865.10	580455.11	2177865.10	-	0.1	-
15	580438.31	2177854.19	580438.31	2177854.19	-	0.1	-
81	580456.30	2177830.36	580456.30	2177830.36	-	0.1	-
82	580465.32	2177827.20	580465.32	2177827.20	-	0.1	-
83	580503.89	2177850.18	580503.89	2177850.18	-	0.1	-
n100У	-	-	580499.00	2177858.23	-	0.1	-
84	580487.55	2177877.08	580487.55	2177877.08	-	0.1	-
85	580507.99	2177888.73	580507.99	2177888.73	-	0.1	-
86	580511.50	2177891.06	580511.50	2177891.06	-	0.1	-
87	580515.56	2177886.97	580515.56	2177886.97	-	0.1	-
88	580612.28	2177945.02	580612.28	2177945.02	-	0.1	-
89	580619.89	2177949.59	580619.89	2177949.59	-	0.1	-
90	580609.22	2177967.53	580609.22	2177967.53	-	0.1	-
91	580612.22	2177969.33	580612.22	2177969.33	-	0.1	-
92	580622.89	2177951.39	580622.89	2177951.39	-	0.1	-
93	580680.11	2177985.74	580680.11	2177985.74	-	0.1	-
94	580669.01	2178011.63	580669.01	2178011.63	-	0.1	-
95	580672.09	2178013.47	580672.09	2178013.47	-	0.1	-
96	580685.95	2177980.98	580685.95	2177980.98	-	0.1	-
97	580688.84	2177976.17	580688.84	2177976.17	-	0.1	-
98	580756.94	2178017.09	580756.94	2178017.09	-	0.1	-

**1. Сведения о характерных точках границ уточняемого земельного участка с кадастровым номером 53:23:8423306:339 :**

**Система координат 53.2**

**Зона № 2**

Обозначение характерных точек границ	Координаты, м				Метод определения координат	Формулы, примененные для расчета средней квадратической погрешности определения координат характерных точек границ (Mt), с подставленными в такие формулы значениями и итоговые (вычисленные) значения Mt, м	Описание закрепления точки
	содержатся в Едином государственном реестре недвижимости		определены в результате выполнения комплексных кадастровых работ				
	X	Y	X	Y			
1	2	3	4	5	6	7	8
99	580790.48	2178037.45	580790.48	2178037.45	-	0.1	-
100	580781.60	2178052.12	580781.60	2178052.12	-	0.1	-
101	580735.82	2178024.93	580735.82	2178024.93	-	0.1	-
102	580714.52	2178060.69	580714.52	2178060.69	-	0.1	-
103	580718.82	2178063.26	580718.82	2178063.26	-	0.1	-
104	580692.80	2178106.52	580692.80	2178106.52	-	0.1	-
105	580692.58	2178106.89	580692.58	2178106.89	-	0.1	-
н101У	-	-	580689.37	2178112.19	-	0.1	-
106	580688.57	2178113.52	580688.57	2178113.52	-	0.1	-
107	580655.95	2178093.71	580655.95	2178093.71	-	0.1	-
108	580583.02	2178049.44	580583.02	2178049.44	-	0.1	-
109	580558.34	2178034.45	580558.34	2178034.45	-	0.1	-
110	580556.85	2178036.91	580556.85	2178036.91	-	0.1	-
64	580527.92	2178019.39	580527.92	2178019.39	-	0.1	-
76	580507.25	2178006.86	580507.25	2178006.86	-	0.1	-
75	580508.75	2178004.35	580508.75	2178004.35	-	0.1	-

**2. Сведения о частях границ уточняемого земельного участка с кадастровым номером 53:23:8423306:339 :**

Обозначение части границ		Горизонтальное проложение (S), м	Описание прохождения части границ	Сведения о согласовании местоположения границ (согласовано/спорное)
от т.	до т.			
1	2	3	4	5
75	74	25.70	-	-
74	77	83.92	-	-
77	78	44.96	-	-
78	79	75.06	-	-
79	71	13.24	-	-
71	80	74.61	-	-
80	18	4.76	-	-
18	17	29.18	-	-
17	16	8.14	-	-
16	15	20.03	-	-
15	81	29.86	-	-
81	82	9.56	-	-

**2. Сведения о частях границ уточняемого земельного участка с кадастровым номером 53:23:8423306:339 :**

Обозначение части границ		Горизонтальное проложение (S), м	Описание прохождения части границ	Сведения о согласовании местоположения границ (согласовано/спорное)
от т.	до т.			
1	2	3	4	5
82	83	44.90	-	-
83	н100У	9.42	-	-
н100У	84	22.06	-	-
84	85	23.53	-	-
85	86	4.21	-	-
86	87	5.76	-	-
87	88	112.80	-	-
88	89	8.88	-	-
89	90	20.87	-	-
90	91	3.50	-	-
91	92	20.87	-	-
92	93	66.74	-	-
93	94	28.17	-	-
94	95	3.59	-	-
95	96	35.32	-	-
96	97	5.61	-	-
97	98	79.45	-	-
98	99	39.24	-	-
99	100	17.15	-	-
100	101	53.25	-	-
101	102	41.62	-	-
102	103	5.01	-	-
103	104	50.48	-	-
104	105	0.43	-	-
105	н101У	6.20	-	-
н101У	106	1.55	-	-
106	107	38.16	-	-
107	108	85.31	-	-
108	109	28.88	-	-
109	110	2.88	-	-
110	64	33.82	-	-
64	76	24.17	-	-
76	75	2.92	-	-

**3. Сведения о характеристиках уточняемого земельного участка с кадастровым номером 53:23:8423306:339 :**

№ п/п	Наименование характеристики	Значение характеристики
1	2	3
1.	Адрес земельного участка	-



<b>3. Сведения о характеристиках уточняемого земельного участка с кадастровым номером 53:23:8423306:339 :</b>		
<b>№ п/п</b>	<b>Наименование характеристики</b>	<b>Значение характеристики</b>
<b>1</b>	<b>2</b>	<b>3</b>
1.1.	Сведения о местоположении земельного участка (при отсутствии адреса) в структурированном в соответствии с федеральной информационной адресной системой виде	-
1.2.	Дополнительные сведения о местоположении земельного участка	-
2.	Площадь земельного участка ± величина погрешности определения (вычисления) площади ( $P \pm \Delta P$ ), м <sup>2</sup>	30439 ± 61
3.	Формула, примененная для расчета предельной допустимой погрешности определения площади земельного участка, с подставленными значениями и итоговые (вычисленные) значения ( $\Delta P$ ), м <sup>2</sup>	$\Delta P = 3.5 * M_{it} * \sqrt{P} = 3.5 * 0,1 * \sqrt{30439} = 61$
4.	Площадь земельного участка согласно сведениям Единого государственного реестра недвижимости ( $P_{кад}$ ), м <sup>2</sup>	30439
5.	Оценка расхождения $P$ и $P_{кад}$ ( $P - P_{кад}$ ), м <sup>2</sup>	-
6.	Предельные минимальный и максимальный размеры земельного участка ( $P_{мин}$ и $P_{макс}$ ), м <sup>2</sup>	- -
7.	Кадастровый номер или иной государственный учетный номер (инвентарный) объекта недвижимости, расположенного на земельном участке	53:23:8423306:75 53:23:8423306:343 53:23:8423306:35 53:23:8423306:73
8.	Вид (виды) разрешенного использования	-
8.1.	Дополнительные сведения об использовании земельного участка	-
9.	Сведения о земельных участках (землях общего пользования, территории общего пользования), посредством которых обеспечивается доступ	Земли общего пользования
10.	Иные сведения	-
<b>4. Пояснения к сведениям об уточняемом земельном участке с кадастровым номером 53:23:8423306:339 :</b>		
1.	-	

**Описание местоположения зданий, сооружений,  
объектов незавершенного строительства на земельном участке**

**1. Сведения о характерных точках контура объекта недвижимости  
с кадастровым номером : 53:23:8423306:35 :**

Система координат МСК-53, зона 2

Зона № 2

Обозначение характерных точек контура	Содержатся в Едином государственном реестре недвижимости			Определены в ходе выполнения комплексных кадастровых работ			Метод опреде ления коор динат	Формулы, примененные для расчета средней квадратической погрешности определения координат характерных точек (Mt), м, с подставленными в такие формулы значениями и итоговые (вычисленные) значения Mt, м
	Координаты, м		Ради ус, м	Координаты, м		Ради ус, м		
	X	Y	R	X	Y	R		
1	2	3	4	5	6	7	8	9
								-
н10	-	-	-	580724.26	2178045.18	-	-	-
н20	-	-	-	580693.10	2178097.38	-	-	-
н30	-	-	-	580494.76	2177978.10	-	-	-
н40	-	-	-	580526.50	2177925.70	-	-	-
77	-	-	-	580530.09	2177919.13	-	-	-
н50	-	-	-	580623.25	2177976.43	-	-	-
н60	-	-	-	580619.70	2177982.35	-	-	-
н10	-	-	-	580724.26	2178045.18	-	-	-

**2. Сведения о характеристиках объекта недвижимости  
с кадастровым номером : 53:23:8423306:35 :**

№ п/п	Наименование характеристики	Значение характеристики
1	2	3
1.	Вид объекта недвижимости	здание
2.	Ранее присвоенный государственный учетный номер (инвентарный) здания, сооружения, объекта незавершенного строительства	-
3.	Кадастровый номер земельного участка (земельных участков), в границах которого (которых) расположены здание, сооружение, объект незавершенного строительства	53:23:8423306:11, 53:23:8423306:339
4.	Уникальный учетный номер кадастрового квартала, в границах которого расположены здание, сооружение, объект незавершенного строительства	53:23:8423306
5.	Адрес здания, сооружения, объекта незавершенного строительства	Российская Федерация, Новгородская область, город Великий Новгород, шоссе Сырковское
5.1.	Сведения о местоположении здания, сооружения, объекта незавершенного строительства (при отсутствии адреса) в структурированном в соответствии с федеральной информационной адресной системой виде	-
5.2.	Дополнительные сведения о местоположении	-
6.	Иные сведения	-

**3. Пояснения к сведениям об объекте недвижимости с кадастровым номером 53:23:8423306:35 :**

1.

-

**Описание местоположения зданий, сооружений,  
объектов незавершенного строительства на земельном участке**

**1. Сведения о характерных точках контура объекта недвижимости  
с кадастровым номером : 53:23:8423306:36 :**

Система координат МСК-53, зона 2

Зона № 2

Обозначение характерных точек контура	Содержатся в Едином государственном реестре недвижимости			Определены в ходе выполнения комплексных кадастровых работ			Метод опреде ления коор динат	Формулы, примененные для расчета средней квадратической погрешности определения координат характерных точек (Mt), м, с подставленными в такие формулы значениями и итоговые (вычисленные) значения Mt, м
	Координаты, м		Ради ус, м	Координаты, м		Ради ус, м		
	X	Y	R	X	Y	R		
1	2	3	4	5	6	7	8	9
								-
н70	-	-	-	580942.29	2178283.93	-	Метод спутниковых геодезических измерений (определений)	0.1
н80	-	-	-	580945.01	2178294.17	-	Метод спутниковых геодезических измерений (определений)	0.1
н90	-	-	-	580938.68	2178295.86	-	Метод спутниковых геодезических измерений (определений)	0.1
н100	-	-	-	580935.96	2178285.61	-	Метод спутниковых геодезических измерений (определений)	0.1
н70	-	-	-	580942.29	2178283.93	-	Метод спутниковых геодезических измерений (определений)	0.1

**2. Сведения о характеристиках объекта недвижимости  
с кадастровым номером : 53:23:8423306:36 :**

№ п/п	Наименование характеристики	Значение характеристики
1	2	3
1.	Вид объекта недвижимости	здание
2.	Ранее присвоенный государственный учетный номер (инвентарный) здания, сооружения, объекта незавершенного строительства	-
3.	Кадастровый номер земельного участка (земельных участков), в границах которого (которых) расположены здание, сооружение, объект незавершенного строительства	53:23:8423306:14
4.	Уникальный учетный номер кадастрового квартала, в границах которого расположены здание, сооружение, объект незавершенного строительства	53:23:8423306

**2. Сведения о характеристиках объекта недвижимости с кадастровым номером : 53:23:8423306:36 :**

<b>№ п/п</b>	<b>Наименование характеристики</b>	<b>Значение характеристики</b>
<b>1</b>	<b>2</b>	<b>3</b>
5.	Адрес здания, сооружения, объекта незавершенного строительства	Российская Федерация, Новгородская область, город Великий Новгород, шоссе Сырковское, корпус 2
5.1.	Сведения о местоположении здания, сооружения, объекта незавершенного строительства (при отсутствии адреса) в структурированном в соответствии с федеральной информационной адресной системой виде	-
5.2.	Дополнительные сведения о местоположении	-
6.	Иные сведения	-

**3. Пояснения к сведениям об объекте недвижимости с кадастровым номером 53:23:8423306:36 :**

1.	-
----	---

**Описание местоположения зданий, сооружений,  
объектов незавершенного строительства на земельном участке**

**1. Сведения о характерных точках контура объекта недвижимости  
с кадастровым номером : 53:23:8423306:38 :**

Система координат МСК-53, зона 2

Зона № 2

Обозначение характерных точек контура	Содержатся в Едином государственном реестре недвижимости			Определены в ходе выполнения комплексных кадастровых работ			Метод опреде ления коор динат	Формулы, примененные для расчета средней квадратической погрешности определения координат характерных точек (Mt), м, с подставленными в такие формулы значениями и итоговые (вычисленные) значения Mt, м
	Координаты, м		Ради ус, м	Координаты, м		Ради ус, м		
	X	Y	R	X	Y	R		
1	2	3	4	5	6	7	8	9
								-
n110	-	-	-	580447.13	2177864.76	-	Метод спутниковых геодезических измерений (определений)	0.1
n120	-	-	-	580443.23	2177871.17	-	Метод спутниковых геодезических измерений (определений)	0.1
n130	-	-	-	580436.52	2177867.08	-	Метод спутниковых геодезических измерений (определений)	0.1
n140	-	-	-	580440.42	2177860.67	-	Метод спутниковых геодезических измерений (определений)	0.1
n110	-	-	-	580447.13	2177864.76	-	Метод спутниковых геодезических измерений (определений)	0.1

**2. Сведения о характеристиках объекта недвижимости  
с кадастровым номером : 53:23:8423306:38 :**

№ п/п	Наименование характеристики	Значение характеристики
1	2	3
1.	Вид объекта недвижимости	здание
2.	Ранее присвоенный государственный учетный номер (инвентарный) здания, сооружения, объекта незавершенного строительства	-
3.	Кадастровый номер земельного участка (земельных участков), в границах которого (которых) расположены здание, сооружение, объект незавершенного строительства	53:23:8423306:7
4.	Уникальный учетный номер кадастрового квартала, в границах которого расположены здание, сооружение, объект незавершенного строительства	53:23:8423306

**2. Сведения о характеристиках объекта недвижимости с кадастровым номером : 53:23:8423306:38 :**

<b>№ п/п</b>	<b>Наименование характеристики</b>	<b>Значение характеристики</b>
<b>1</b>	<b>2</b>	<b>3</b>
5.	Адрес здания, сооружения, объекта незавершенного строительства	Российская Федерация, Новгородская область, город Великий Новгород, шоссе Сырковское, корпус 3
5.1.	Сведения о местоположении здания, сооружения, объекта незавершенного строительства (при отсутствии адреса) в структурированном в соответствии с федеральной информационной адресной системой виде	-
5.2.	Дополнительные сведения о местоположении	-
6.	Иные сведения	-

**3. Пояснения к сведениям об объекте недвижимости с кадастровым номером 53:23:8423306:38 :**

1.	-
----	---

**Описание местоположения зданий, сооружений,  
объектов незавершенного строительства на земельном участке**

**1. Сведения о характерных точках контура объекта недвижимости  
с кадастровым номером : 53:23:8423306:39 :**

Система координат МСК-53, зона 2

Зона № 2

Обозначение характерных точек контура	Содержатся в Едином государственном реестре недвижимости			Определены в ходе выполнения комплексных кадастровых работ			Метод опреде ления коор динат	Формулы, примененные для расчета средней квадратической погрешности определения координат характерных точек (Mt), м, с подставленными в такие формулы значениями и итоговые (вычисленные) значения Mt, м
	Координаты, м		Ради ус, м	Координаты, м		Ради ус, м		
	X	Y	R	X	Y	R		
1	2	3	4	5	6	7	8	9
								-
n150	-	-	-	580459.84	2178013.13	-	Метод спутниковых геодезических измерений (определений)	0.1
n160	-	-	-	580458.76	2178015.09	-	Метод спутниковых геодезических измерений (определений)	0.1
n170	-	-	-	580448.52	2178008.74	-	Метод спутниковых геодезических измерений (определений)	0.1
n180	-	-	-	580449.79	2178006.83	-	Метод спутниковых геодезических измерений (определений)	0.1
n150	-	-	-	580459.84	2178013.13	-	Метод спутниковых геодезических измерений (определений)	0.1

**2. Сведения о характеристиках объекта недвижимости  
с кадастровым номером : 53:23:8423306:39 :**

№ п/п	Наименование характеристики	Значение характеристики
1	2	3
1.	Вид объекта недвижимости	здание
2.	Ранее присвоенный государственный учетный номер (инвентарный) здания, сооружения, объекта незавершенного строительства	-
3.	Кадастровый номер земельного участка (земельных участков), в границах которого (которых) расположены здание, сооружение, объект незавершенного строительства	53:23:8423306:338
4.	Уникальный учетный номер кадастрового квартала, в границах которого расположены здание, сооружение, объект незавершенного строительства	53:23:8423306



**2. Сведения о характеристиках объекта недвижимости с кадастровым номером : 53:23:8423306:39 :**

<b>№ п/п</b>	<b>Наименование характеристики</b>	<b>Значение характеристики</b>
<b>1</b>	<b>2</b>	<b>3</b>
5.	Адрес здания, сооружения, объекта незавершенного строительства	Российская Федерация, Новгородская область, город Великий Новгород, шоссе Сырковское
5.1.	Сведения о местоположении здания, сооружения, объекта незавершенного строительства (при отсутствии адреса) в структурированном в соответствии с федеральной информационной адресной системой виде	-
5.2.	Дополнительные сведения о местоположении	-
6.	Иные сведения	-

**3. Пояснения к сведениям об объекте недвижимости с кадастровым номером 53:23:8423306:39 :**

1.	-
----	---

**Описание местоположения зданий, сооружений,  
объектов незавершенного строительства на земельном участке**

**1. Сведения о характерных точках контура объекта недвижимости  
с кадастровым номером : 53:23:8423306:40 :**

Система координат МСК-53, зона 2

Зона № 2

Обозначение характерных точек контура	Содержатся в Едином государственном реестре недвижимости			Определены в ходе выполнения комплексных кадастровых работ			Метод опреде ления коор динат	Формулы, примененные для расчета средней квадратической погрешности определения координат характерных точек (Mt), м, с подставленными в такие формулы значениями и итоговые (вычисленные) значения Mt, м
	Координаты, м		Ради ус, м	Координаты, м		Ради ус, м		
	X	Y	R	X	Y	R		
1	2	3	4	5	6	7	8	9
								-
н190	-	-	-	580881.85	2178097.87	-	Метод спутниковых геодезических измерений (определений)	0.1
н200	-	-	-	580875.45	2178108.25	-	Метод спутниковых геодезических измерений (определений)	0.1
н210	-	-	-	580864.76	2178101.67	-	Метод спутниковых геодезических измерений (определений)	0.1
н220	-	-	-	580871.16	2178091.28	-	Метод спутниковых геодезических измерений (определений)	0.1
н190	-	-	-	580881.85	2178097.87	-	Метод спутниковых геодезических измерений (определений)	0.1

**2. Сведения о характеристиках объекта недвижимости  
с кадастровым номером : 53:23:8423306:40 :**

№ п/п	Наименование характеристики	Значение характеристики
1	2	3
1.	Вид объекта недвижимости	здание
2.	Ранее присвоенный государственный учетный номер (инвентарный) здания, сооружения, объекта незавершенного строительства	-
3.	Кадастровый номер земельного участка (земельных участков), в границах которого (которых) расположены здание, сооружение, объект незавершенного строительства	53:23:8423306:332
4.	Уникальный учетный номер кадастрового квартала, в границах которого расположены здание, сооружение, объект незавершенного строительства	53:23:8423306

**2. Сведения о характеристиках объекта недвижимости с кадастровым номером : 53:23:8423306:40 :**

<b>№ п/п</b>	<b>Наименование характеристики</b>	<b>Значение характеристики</b>
<b>1</b>	<b>2</b>	<b>3</b>
5.	Адрес здания, сооружения, объекта незавершенного строительства	Российская Федерация, Новгородская область, город Великий Новгород, шоссе Сырковское
5.1.	Сведения о местоположении здания, сооружения, объекта незавершенного строительства (при отсутствии адреса) в структурированном в соответствии с федеральной информационной адресной системой виде	-
5.2.	Дополнительные сведения о местоположении	-
6.	Иные сведения	-

**3. Пояснения к сведениям об объекте недвижимости с кадастровым номером 53:23:8423306:40 :**

1.	-
----	---

**Описание местоположения зданий, сооружений,  
объектов незавершенного строительства на земельном участке**

**1. Сведения о характерных точках контура объекта недвижимости с кадастровым номером : 53:23:8423306:42 :**

Система координат МСК-53, зона 2

Зона № 2

Обозначение характерных точек контура	Содержатся в Едином государственном реестре недвижимости			Определены в ходе выполнения комплексных кадастровых работ			Метод определения координат	Формулы, примененные для расчета средней квадратической погрешности определения координат характерных точек (Mt), м, с подставленными в такие формулы значениями и итоговые (вычисленные) значения Mt, м
	Координаты, м		Радиус, м	Координаты, м		Радиус, м		
	X	Y	R	X	Y	R		
1	2	3	4	5	6	7	8	9
								-
н23О	-	-	-	580511.91	2177865.02	-	-	-
н24О	-	-	-	580515.52	2177867.32	-	-	-
н25О	-	-	-	580509.16	2177878.29	-	-	-
н26О	-	-	-	580505.60	2177876.25	-	-	-
н23О	-	-	-	580511.91	2177865.02	-	-	-

**2. Сведения о характеристиках объекта недвижимости с кадастровым номером : 53:23:8423306:42 :**

№ п/п	Наименование характеристики	Значение характеристики
1	2	3
1.	Вид объекта недвижимости	здание
2.	Ранее присвоенный государственный учетный номер (инвентарный) здания, сооружения, объекта незавершенного строительства	-
3.	Кадастровый номер земельного участка (земельных участков), в границах которого (которых) расположены здание, сооружение, объект незавершенного строительства	53:23:8423306:322
4.	Уникальный учетный номер кадастрового квартала, в границах которого расположены здание, сооружение, объект незавершенного строительства	53:23:8423306
5.	Адрес здания, сооружения, объекта незавершенного строительства	Российская Федерация, Новгородская область, город Великий Новгород, шоссе Сырковское
5.1.	Сведения о местоположении здания, сооружения, объекта незавершенного строительства (при отсутствии адреса) в структурированном в соответствии с федеральной информационной адресной системой виде	-
5.2.	Дополнительные сведения о местоположении	-
6.	Иные сведения	-

**3. Пояснения к сведениям об объекте недвижимости с кадастровым номером 53:23:8423306:42 :**

1.	-
----	---

**Описание местоположения зданий, сооружений,  
объектов незавершенного строительства на земельном участке**

**1. Сведения о характерных точках контура объекта недвижимости  
с кадастровым номером : 53:23:8423306:45 :**

Система координат МСК-53, зона 2

Зона № 2

Обозначение характерных точек контура	Содержатся в Едином государственном реестре недвижимости			Определены в ходе выполнения комплексных кадастровых работ			Метод опреде ления коор динат	Формулы, примененные для расчета средней квадратической погрешности определения координат характерных точек (Mt), м, с подставленными в такие формулы значениями и итоговые (вычисленные) значения Mt, м
	Координаты, м		Ради ус, м	Координаты, м		Ради ус, м		
	X	Y	R	X	Y	R		
1	2	3	4	5	6	7	8	9
								-
н270	-	-	-	580485.66	2178038.01	-	Метод спутниковых геодезических измерений (определений)	0.1
н280	-	-	-	580482.22	2178043.64	-	Метод спутниковых геодезических измерений (определений)	0.1
н290	-	-	-	580471.38	2178037.03	-	Метод спутниковых геодезических измерений (определений)	0.1
н300	-	-	-	580474.79	2178031.44	-	Метод спутниковых геодезических измерений (определений)	0.1
н270	-	-	-	580485.66	2178038.01	-	Метод спутниковых геодезических измерений (определений)	0.1

**2. Сведения о характеристиках объекта недвижимости  
с кадастровым номером : 53:23:8423306:45 :**

№ п/п	Наименование характеристики	Значение характеристики
1	2	3
1.	Вид объекта недвижимости	здание
2.	Ранее присвоенный государственный учетный номер (инвентарный) здания, сооружения, объекта незавершенного строительства	-
3.	Кадастровый номер земельного участка (земельных участков), в границах которого (которых) расположены здание, сооружение, объект незавершенного строительства	53:23:8423306:338
4.	Уникальный учетный номер кадастрового квартала, в границах которого расположены здание, сооружение, объект незавершенного строительства	53:23:8423306

**2. Сведения о характеристиках объекта недвижимости с кадастровым номером : 53:23:8423306:45 :**

<b>№ п/п</b>	<b>Наименование характеристики</b>	<b>Значение характеристики</b>
<b>1</b>	<b>2</b>	<b>3</b>
5.	Адрес здания, сооружения, объекта незавершенного строительства	Российская Федерация, Новгородская область, город Великий Новгород, шоссе Сырковское
5.1.	Сведения о местоположении здания, сооружения, объекта незавершенного строительства (при отсутствии адреса) в структурированном в соответствии с федеральной информационной адресной системой виде	-
5.2.	Дополнительные сведения о местоположении	-
6.	Иные сведения	-

**3. Пояснения к сведениям об объекте недвижимости с кадастровым номером 53:23:8423306:45 :**

1.	-
----	---

**Описание местоположения зданий, сооружений,  
объектов незавершенного строительства на земельном участке**

**1. Сведения о характерных точках контура объекта недвижимости  
с кадастровым номером : 53:23:8423306:46 :**

Система координат МСК-53, зона 2

Зона № 2

Обозначение характерных точек контура	Содержатся в Едином государственном реестре недвижимости			Определены в ходе выполнения комплексных кадастровых работ			Метод опреде ления коор динат	Формулы, примененные для расчета средней квадратической погрешности определения координат характерных точек (Mt), м, с подставленными в такие формулы значениями и итоговые (вычисленные) значения Mt, м
	Координаты, м		Ради ус, м	Координаты, м		Ради ус, м		
	X	Y	R	X	Y	R		
1	2	3	4	5	6	7	8	9
								-
н310	-	-	-	580617.25	2177933.19	-	Метод спутниковых геодезических измерений (определений)	0.1
н320	-	-	-	580615.09	2177936.63	-	Метод спутниковых геодезических измерений (определений)	0.1
н330	-	-	-	580601.54	2177928.33	-	Метод спутниковых геодезических измерений (определений)	0.1
н340	-	-	-	580603.71	2177925.07	-	Метод спутниковых геодезических измерений (определений)	0.1
н310	-	-	-	580617.25	2177933.19	-	Метод спутниковых геодезических измерений (определений)	0.1

**2. Сведения о характеристиках объекта недвижимости  
с кадастровым номером : 53:23:8423306:46 :**

№ п/п	Наименование характеристики	Значение характеристики
1	2	3
1.	Вид объекта недвижимости	здание
2.	Ранее присвоенный государственный учетный номер (инвентарный) здания, сооружения, объекта незавершенного строительства	-
3.	Кадастровый номер земельного участка (земельных участков), в границах которого (которых) расположены здание, сооружение, объект незавершенного строительства	53:23:8423306:327
4.	Уникальный учетный номер кадастрового квартала, в границах которого расположены здание, сооружение, объект незавершенного строительства	53:23:8423306

**2. Сведения о характеристиках объекта недвижимости с кадастровым номером : 53:23:8423306:46 :**

<b>№ п/п</b>	<b>Наименование характеристики</b>	<b>Значение характеристики</b>
<b>1</b>	<b>2</b>	<b>3</b>
5.	Адрес здания, сооружения, объекта незавершенного строительства	Российская Федерация, Новгородская область, город Великий Новгород, шоссе Сырковское
5.1.	Сведения о местоположении здания, сооружения, объекта незавершенного строительства (при отсутствии адреса) в структурированном в соответствии с федеральной информационной адресной системой виде	-
5.2.	Дополнительные сведения о местоположении	-
6.	Иные сведения	-

**3. Пояснения к сведениям об объекте недвижимости с кадастровым номером 53:23:8423306:46 :**

1.	-
----	---



**Описание местоположения зданий, сооружений,  
объектов незавершенного строительства на земельном участке**

**1. Сведения о характерных точках контура объекта недвижимости  
с кадастровым номером : 53:23:8423306:49 :**

Система координат МСК-53, зона 2

Зона № 2

Обозначение характерных точек контура	Содержатся в Едином государственном реестре недвижимости			Определены в ходе выполнения комплексных кадастровых работ			Метод опреде ления коор динат	Формулы, примененные для расчета средней квадратической погрешности определения координат характерных точек (Mt), м, с подставленными в такие формулы значениями и итоговые (вычисленные) значения Mt, м
	Координаты, м		Ради ус, м	Координаты, м		Ради ус, м		
	X	Y	R	X	Y	R		
1	2	3	4	5	6	7	8	9
								-
н350	-	-	-	580519.92	2178124.98	-	Метод спутниковых геодезических измерений (определений)	0.1
н360	-	-	-	580488.36	2178106.34	-	Метод спутниковых геодезических измерений (определений)	0.1
н370	-	-	-	580529.01	2178038.42	-	Метод спутниковых геодезических измерений (определений)	0.1
н380	-	-	-	580536.78	2178043.10	-	Метод спутниковых геодезических измерений (определений)	0.1
н390	-	-	-	580538.55	2178040.08	-	Метод спутниковых геодезических измерений (определений)	0.1
н400	-	-	-	580547.57	2178045.40	-	Метод спутниковых геодезических измерений (определений)	0.1
н410	-	-	-	580545.59	2178048.75	-	Метод спутниковых геодезических измерений (определений)	0.1
н420	-	-	-	580560.12	2178057.33	-	Метод спутниковых геодезических измерений (определений)	0.1
н350	-	-	-	580519.92	2178124.98	-	Метод спутниковых геодезических измерений (определений)	0.1

**2. Сведения о характеристиках объекта недвижимости с кадастровым номером : 53:23:8423306:49 :**

<b>№ п/п</b>	<b>Наименование характеристики</b>	<b>Значение характеристики</b>
<b>1</b>	<b>2</b>	<b>3</b>
1.	Вид объекта недвижимости	здание
2.	Ранее присвоенный государственный учетный номер (инвентарный) здания, сооружения, объекта незавершенного строительства	-
3.	Кадастровый номер земельного участка (земельных участков), в границах которого (которых) расположены здание, сооружение, объект незавершенного строительства	53:23:8423306:336
4.	Уникальный учетный номер кадастрового квартала, в границах которого расположены здание, сооружение, объект незавершенного строительства	53:23:8423306
5.	Адрес здания, сооружения, объекта незавершенного строительства	Российская Федерация, Новгородская область, город Великий Новгород, шоссе Сырковское
5.1.	Сведения о местоположении здания, сооружения, объекта незавершенного строительства (при отсутствии адреса) в структурированном в соответствии с федеральной информационной адресной системой виде	-
5.2.	Дополнительные сведения о местоположении	-
6.	Иные сведения	-

**3. Пояснения к сведениям об объекте недвижимости с кадастровым номером 53:23:8423306:49 :**

1.	-
----	---

## Описание местоположения зданий, сооружений, объектов незавершенного строительства на земельном участке

### 1. Сведения о характерных точках контура объекта недвижимости с кадастровым номером : 53:23:8423306:51 :

Система координат МСК-53, зона 2

Зона № 2

Обозначение характерных точек контура	Содержатся в Едином государственном реестре недвижимости			Определены в ходе выполнения комплексных кадастровых работ			Метод определения координат	Формулы, примененные для расчета средней квадратической погрешности определения координат характерных точек (Mt), м, с подставленными в такие формулы значениями и итоговые (вычисленные) значения Mt, м
	Координаты, м		Радиус, м	Координаты, м		Радиус, м		
	X	Y	R	X	Y	R		
1	2	3	4	5	6	7	8	9
								-
н43О	-	-	-	580604.93	2178156.95	-	-	-
н44О	-	-	-	580596.70	2178170.19	-	-	-
н45О	-	-	-	580555.76	2178144.79	-	-	-
н46О	-	-	-	580564.08	2178131.38	-	-	-
н43О	-	-	-	580604.93	2178156.95	-	-	-

### 2. Сведения о характеристиках объекта недвижимости с кадастровым номером : 53:23:8423306:51 :

№ п/п	Наименование характеристики	Значение характеристики
1	2	3
1.	Вид объекта недвижимости	здание
2.	Ранее присвоенный государственный учетный номер (инвентарный) здания, сооружения, объекта незавершенного строительства	-
3.	Кадастровый номер земельного участка (земельных участков), в границах которого (которых) расположены здание, сооружение, объект незавершенного строительства	53:23:8423306:27
4.	Уникальный учетный номер кадастрового квартала, в границах которого расположены здание, сооружение, объект незавершенного строительства	53:23:8423306
5.	Адрес здания, сооружения, объекта незавершенного строительства	Российская Федерация, Новгородская область, город Великий Новгород, шоссе Сырковское
5.1.	Сведения о местоположении здания, сооружения, объекта незавершенного строительства (при отсутствии адреса) в структурированном в соответствии с федеральной информационной адресной системой виде	-
5.2.	Дополнительные сведения о местоположении	-
6.	Иные сведения	-

### 3. Пояснения к сведениям об объекте недвижимости с кадастровым номером 53:23:8423306:51 :

1.	-
----	---

## Описание местоположения зданий, сооружений, объектов незавершенного строительства на земельном участке

### 1. Сведения о характерных точках контура объекта недвижимости с кадастровым номером : 53:23:8423306:54 :

Система координат МСК-53, зона 2

Зона № 2

Обозначение характерных точек контура	Содержатся в Едином государственном реестре недвижимости			Определены в ходе выполнения комплексных кадастровых работ			Метод определения координат	Формулы, примененные для расчета средней квадратической погрешности определения координат характерных точек (Mt), м, с подставленными в такие формулы значениями и итоговые (вычисленные) значения Mt, м
	Координаты, м		Радиус, м	Координаты, м		Радиус, м		
	X	Y	R	X	Y	R		
1	2	3	4	5	6	7	8	9
								-
н47О	-	-	-	580747.94	2178175.27	-	-	-
н48О	-	-	-	580736.77	2178191.94	-	-	-
н49О	-	-	-	580729.91	2178187.34	-	-	-
н50О	-	-	-	580740.96	2178171.06	-	-	-
н47О	-	-	-	580747.94	2178175.27	-	-	-

### 2. Сведения о характеристиках объекта недвижимости с кадастровым номером : 53:23:8423306:54 :

№ п/п	Наименование характеристики	Значение характеристики
1	2	3
1.	Вид объекта недвижимости	здание
2.	Ранее присвоенный государственный учетный номер (инвентарный) здания, сооружения, объекта незавершенного строительства	-
3.	Кадастровый номер земельного участка (земельных участков), в границах которого (которых) расположены здание, сооружение, объект незавершенного строительства	53:23:8423306:92
4.	Уникальный учетный номер кадастрового квартала, в границах которого расположены здание, сооружение, объект незавершенного строительства	53:23:8423306
5.	Адрес здания, сооружения, объекта незавершенного строительства	Российская Федерация, Новгородская область, город Великий Новгород, шоссе Сырковское
5.1.	Сведения о местоположении здания, сооружения, объекта незавершенного строительства (при отсутствии адреса) в структурированном в соответствии с федеральной информационной адресной системой виде	-
5.2.	Дополнительные сведения о местоположении	-
6.	Иные сведения	-

### 3. Пояснения к сведениям об объекте недвижимости с кадастровым номером 53:23:8423306:54 :

1.	-
----	---

**Описание местоположения зданий, сооружений,  
объектов незавершенного строительства на земельном участке**

**1. Сведения о характерных точках контура объекта недвижимости  
с кадастровым номером : 53:23:8423306:56 :**

Система координат МСК-53, зона 2

Зона № 2

Обозначение характерных точек контура	Содержатся в Едином государственном реестре недвижимости			Определены в ходе выполнения комплексных кадастровых работ			Метод опреде ления коор динат	Формулы, примененные для расчета средней квадратической погрешности определения координат характерных точек (Mt), м, с подставленными в такие формулы значениями и итоговые (вычисленные) значения Mt, м
	Координаты, м		Ради ус, м	Координаты, м		Ради ус, м		
	X	Y	R	X	Y	R		
1	2	3	4	5	6	7	8	9
								-
н510	-	-	-	580829.78	2178108.97	-	Метод спутниковых геодезических измерений (определений)	0.1
н520	-	-	-	580798.41	2178160.84	-	Метод спутниковых геодезических измерений (определений)	0.1
н530	-	-	-	580714.52	2178110.27	-	Метод спутниковых геодезических измерений (определений)	0.1
н540	-	-	-	580745.73	2178058.47	-	Метод спутниковых геодезических измерений (определений)	0.1
н510	-	-	-	580829.78	2178108.97	-	Метод спутниковых геодезических измерений (определений)	0.1

**2. Сведения о характеристиках объекта недвижимости  
с кадастровым номером : 53:23:8423306:56 :**

№ п/п	Наименование характеристики	Значение характеристики
1	2	3
1.	Вид объекта недвижимости	здание
2.	Ранее присвоенный государственный учетный номер (инвентарный) здания, сооружения, объекта незавершенного строительства	-
3.	Кадастровый номер земельного участка (земельных участков), в границах которого (которых) расположены здание, сооружение, объект незавершенного строительства	53:23:8423306:11
4.	Уникальный учетный номер кадастрового квартала, в границах которого расположены здание, сооружение, объект незавершенного строительства	53:23:8423306

**2. Сведения о характеристиках объекта недвижимости с кадастровым номером : 53:23:8423306:56 :**

<b>№ п/п</b>	<b>Наименование характеристики</b>	<b>Значение характеристики</b>
<b>1</b>	<b>2</b>	<b>3</b>
5.	Адрес здания, сооружения, объекта незавершенного строительства	Российская Федерация, Новгородская область, город Великий Новгород, шоссе Сырковское
5.1.	Сведения о местоположении здания, сооружения, объекта незавершенного строительства (при отсутствии адреса) в структурированном в соответствии с федеральной информационной адресной системой виде	-
5.2.	Дополнительные сведения о местоположении	-
6.	Иные сведения	-

**3. Пояснения к сведениям об объекте недвижимости с кадастровым номером 53:23:8423306:56 :**

1.	-
----	---

## Описание местоположения зданий, сооружений, объектов незавершенного строительства на земельном участке

### 1. Сведения о характерных точках контура объекта недвижимости с кадастровым номером : 53:23:8423306:57 :

Система координат МСК-53, зона 2

Зона № 2

Обозначение характерных точек контура	Содержатся в Едином государственном реестре недвижимости			Определены в ходе выполнения комплексных кадастровых работ			Метод определения координат	Формулы, примененные для расчета средней квадратической погрешности определения координат характерных точек (Mt), м, с подставленными в такие формулы значениями и итоговые (вычисленные) значения Mt, м
	Координаты, м		Радиус, м	Координаты, м		Радиус, м		
	X	Y	R	X	Y	R		
1	2	3	4	5	6	7	8	9
								-
н55О	-	-	-	580862.69	2178077.32	-	-	-
н56О	-	-	-	580856.28	2178088.37	-	-	-
н57О	-	-	-	580787.38	2178046.47	-	-	-
н58О	-	-	-	580794.07	2178036.51	-	-	-
н55О	-	-	-	580862.69	2178077.32	-	-	-

### 2. Сведения о характеристиках объекта недвижимости с кадастровым номером : 53:23:8423306:57 :

№ п/п	Наименование характеристики	Значение характеристики
1	2	3
1.	Вид объекта недвижимости	здание
2.	Ранее присвоенный государственный учетный номер (инвентарный) здания, сооружения, объекта незавершенного строительства	-
3.	Кадастровый номер земельного участка (земельных участков), в границах которого (которых) расположены здание, сооружение, объект незавершенного строительства	53:23:8423306:25, 53:23:8423306:5, 53:23:8423306:8
4.	Уникальный учетный номер кадастрового квартала, в границах которого расположены здание, сооружение, объект незавершенного строительства	53:23:8423306
5.	Адрес здания, сооружения, объекта незавершенного строительства	Российская Федерация, Новгородская область, город Великий Новгород, шоссе Сырковское
5.1.	Сведения о местоположении здания, сооружения, объекта незавершенного строительства (при отсутствии адреса) в структурированном в соответствии с федеральной информационной адресной системой виде	-
5.2.	Дополнительные сведения о местоположении	-
6.	Иные сведения	-

### 3. Пояснения к сведениям об объекте недвижимости с кадастровым номером 53:23:8423306:57 :

1.	-
----	---

**Описание местоположения зданий, сооружений,  
объектов незавершенного строительства на земельном участке**

**1. Сведения о характерных точках контура объекта недвижимости  
с кадастровым номером : 53:23:8423306:60 :**

Система координат МСК-53, зона 2

Зона № 2

Обозначение характерных точек контура	Содержатся в Едином государственном реестре недвижимости			Определены в ходе выполнения комплексных кадастровых работ			Метод опреде ления коор динат	Формулы, примененные для расчета средней квадратической погрешности определения координат характерных точек (Mt), м, с подставленными в такие формулы значениями и итоговые (вычисленные) значения Mt, м
	Координаты, м		Ради ус, м	Координаты, м		Ради ус, м		
	X	Y	R	X	Y	R		
1	2	3	4	5	6	7	8	9
								-
н590	-	-	-	580688.91	2178138.52	-	Метод спутниковых геодезических измерений (определений)	0.1
н600	-	-	-	580682.61	2178149.35	-	Метод спутниковых геодезических измерений (определений)	0.1
н610	-	-	-	580677.55	2178146.32	-	Метод спутниковых геодезических измерений (определений)	0.1
н620	-	-	-	580674.57	2178151.29	-	Метод спутниковых геодезических измерений (определений)	0.1
н630	-	-	-	580648.24	2178135.51	-	Метод спутниковых геодезических измерений (определений)	0.1
н640	-	-	-	580649.60	2178133.24	-	Метод спутниковых геодезических измерений (определений)	0.1
н650	-	-	-	580644.67	2178130.28	-	Метод спутниковых геодезических измерений (определений)	0.1
н660	-	-	-	580652.63	2178116.91	-	Метод спутниковых геодезических измерений (определений)	0.1
н590	-	-	-	580688.91	2178138.52	-	Метод спутниковых геодезических измерений (определений)	0.1



**2. Сведения о характеристиках объекта недвижимости с кадастровым номером : 53:23:8423306:60 :**

<b>№ п/п</b>	<b>Наименование характеристики</b>	<b>Значение характеристики</b>
<b>1</b>	<b>2</b>	<b>3</b>
1.	Вид объекта недвижимости	здание
2.	Ранее присвоенный государственный учетный номер (инвентарный) здания, сооружения, объекта незавершенного строительства	-
3.	Кадастровый номер земельного участка (земельных участков), в границах которого (которых) расположены здание, сооружение, объект незавершенного строительства	53:23:8423306:93
4.	Уникальный учетный номер кадастрового квартала, в границах которого расположены здание, сооружение, объект незавершенного строительства	53:23:8423306
5.	Адрес здания, сооружения, объекта незавершенного строительства	Российская Федерация, Новгородская область, город Великий Новгород, шоссе Сырковское
5.1.	Сведения о местоположении здания, сооружения, объекта незавершенного строительства (при отсутствии адреса) в структурированном в соответствии с федеральной информационной адресной системой виде	-
5.2.	Дополнительные сведения о местоположении	-
6.	Иные сведения	-

**3. Пояснения к сведениям об объекте недвижимости с кадастровым номером 53:23:8423306:60 :**

1.	-
----	---

**Описание местоположения зданий, сооружений,  
объектов незавершенного строительства на земельном участке**

**1. Сведения о характерных точках контура объекта недвижимости  
с кадастровым номером : 53:23:8423306:61 :**

Система координат МСК-53, зона 2

Зона № 2

Обозначение характерных точек контура	Содержатся в Едином государственном реестре недвижимости			Определены в ходе выполнения комплексных кадастровых работ			Метод опреде ления коор динат	Формулы, примененные для расчета средней квадратической погрешности определения координат характерных точек (Mt), м, с подставленными в такие формулы значениями и итоговые (вычисленные) значения Mt, м
	Координаты, м		Ради ус, м	Координаты, м		Ради ус, м		
	X	Y	R	X	Y	R		
1	2	3	4	5	6	7	8	9
								-
н670	-	-	-	580924.57	2178279.85	-	Метод спутниковых геодезических измерений (определений)	0.1
н680	-	-	-	580929.31	2178298.14	-	Метод спутниковых геодезических измерений (определений)	0.1
н690	-	-	-	580853.13	2178318.00	-	Метод спутниковых геодезических измерений (определений)	0.1
н700	-	-	-	580848.24	2178299.79	-	Метод спутниковых геодезических измерений (определений)	0.1
н670	-	-	-	580924.57	2178279.85	-	Метод спутниковых геодезических измерений (определений)	0.1

**2. Сведения о характеристиках объекта недвижимости  
с кадастровым номером : 53:23:8423306:61 :**

№ п/п	Наименование характеристики	Значение характеристики
1	2	3
1.	Вид объекта недвижимости	здание
2.	Ранее присвоенный государственный учетный номер (инвентарный) здания, сооружения, объекта незавершенного строительства	-
3.	Кадастровый номер земельного участка (земельных участков), в границах которого (которых) расположены здание, сооружение, объект незавершенного строительства	53:23:8423306:14
4.	Уникальный учетный номер кадастрового квартала, в границах которого расположены здание, сооружение, объект незавершенного строительства	53:23:8423306

**2. Сведения о характеристиках объекта недвижимости с кадастровым номером : 53:23:8423306:61 :**

<b>№ п/п</b>	<b>Наименование характеристики</b>	<b>Значение характеристики</b>
<b>1</b>	<b>2</b>	<b>3</b>
5.	Адрес здания, сооружения, объекта незавершенного строительства	Российская Федерация, Новгородская область, город Великий Новгород, шоссе Сырковское, корпус 2
5.1.	Сведения о местоположении здания, сооружения, объекта незавершенного строительства (при отсутствии адреса) в структурированном в соответствии с федеральной информационной адресной системой виде	-
5.2.	Дополнительные сведения о местоположении	-
6.	Иные сведения	-

**3. Пояснения к сведениям об объекте недвижимости с кадастровым номером 53:23:8423306:61 :**

1.	-
----	---

## Описание местоположения зданий, сооружений, объектов незавершенного строительства на земельном участке

### 1. Сведения о характерных точках контура объекта недвижимости с кадастровым номером : 53:23:8423306:64 :

Система координат МСК-53, зона 2

Зона № 2

Обозначение характерных точек контура	Содержатся в Едином государственном реестре недвижимости			Определены в ходе выполнения комплексных кадастровых работ			Метод определения координат	Формулы, примененные для расчета средней квадратической погрешности определения координат характерных точек (Mt), м, с подставленными в такие формулы значениями и итоговые (вычисленные) значения Mt, м
	Координаты, м		Радиус, м	Координаты, м		Радиус, м		
	X	Y	R	X	Y	R		
<b>1</b>	<b>2</b>	<b>3</b>	<b>4</b>	<b>5</b>	<b>6</b>	<b>7</b>	<b>8</b>	<b>9</b>
								-
н71О	-	-	-	580455.10	2177979.36	-	-	-
н72О	-	-	-	580430.20	2178020.76	-	-	-
н73О	-	-	-	580419.00	2178014.26	-	-	-
н74О	-	-	-	580444.20	2177972.66	-	-	-
н71О	-	-	-	580455.10	2177979.36	-	-	-

### 2. Сведения о характеристиках объекта недвижимости с кадастровым номером : 53:23:8423306:64 :

№ п/п	Наименование характеристики	Значение характеристики
1	2	3
1.	Вид объекта недвижимости	здание
2.	Ранее присвоенный государственный учетный номер (инвентарный) здания, сооружения, объекта незавершенного строительства	-
3.	Кадастровый номер земельного участка (земельных участков), в границах которого (которых) расположены здание, сооружение, объект незавершенного строительства	53:23:8423306:338
4.	Уникальный учетный номер кадастрового квартала, в границах которого расположены здание, сооружение, объект незавершенного строительства	53:23:8423306
5.	Адрес здания, сооружения, объекта незавершенного строительства	Российская Федерация, Новгородская область, город Великий Новгород, шоссе Сырковское
5.1.	Сведения о местоположении здания, сооружения, объекта незавершенного строительства (при отсутствии адреса) в структурированном в соответствии с федеральной информационной адресной системой виде	-
5.2.	Дополнительные сведения о местоположении	-
6.	Иные сведения	-

### 3. Пояснения к сведениям об объекте недвижимости с кадастровым номером 53:23:8423306:64 :

1.	-
----	---

**Описание местоположения зданий, сооружений,  
объектов незавершенного строительства на земельном участке**

**1. Сведения о характерных точках контура объекта недвижимости  
с кадастровым номером : 53:23:8423306:66 :**

Система координат МСК-53, зона 2

Зона № 2

Обозначение характерных точек контура	Содержатся в Едином государственном реестре недвижимости			Определены в ходе выполнения комплексных кадастровых работ			Метод опреде ления коор динат	Формулы, примененные для расчета средней квадратической погрешности определения координат характерных точек (Mt), м, с подставленными в такие формулы значениями и итоговые (вычисленные) значения Mt, м
	Координаты, м		Ради ус, м	Координаты, м		Ради ус, м		
	X	Y	R	X	Y	R		
1	2	3	4	5	6	7	8	9
								-
н750	-	-	-	580932.24	2178269.60	-	Метод спутниковых геодезических измерений (определений)	0.1
н760	-	-	-	580937.77	2178268.36	-	Метод спутниковых геодезических измерений (определений)	0.1
н770	-	-	-	580939.88	2178276.34	-	Метод спутниковых геодезических измерений (определений)	0.1
н780	-	-	-	580934.27	2178277.70	-	Метод спутниковых геодезических измерений (определений)	0.1
н750	-	-	-	580932.24	2178269.60	-	Метод спутниковых геодезических измерений (определений)	0.1

**2. Сведения о характеристиках объекта недвижимости  
с кадастровым номером : 53:23:8423306:66 :**

№ п/п	Наименование характеристики	Значение характеристики
1	2	3
1.	Вид объекта недвижимости	здание
2.	Ранее присвоенный государственный учетный номер (инвентарный) здания, сооружения, объекта незавершенного строительства	-
3.	Кадастровый номер земельного участка (земельных участков), в границах которого (которых) расположены здание, сооружение, объект незавершенного строительства	53:23:8423306:14
4.	Уникальный учетный номер кадастрового квартала, в границах которого расположены здание, сооружение, объект незавершенного строительства	53:23:8423306

**2. Сведения о характеристиках объекта недвижимости с кадастровым номером : 53:23:8423306:66 :**

<b>№ п/п</b>	<b>Наименование характеристики</b>	<b>Значение характеристики</b>
<b>1</b>	<b>2</b>	<b>3</b>
5.	Адрес здания, сооружения, объекта незавершенного строительства	Российская Федерация, Новгородская область, город Великий Новгород, шоссе Сырковское, корпус 2
5.1.	Сведения о местоположении здания, сооружения, объекта незавершенного строительства (при отсутствии адреса) в структурированном в соответствии с федеральной информационной адресной системой виде	-
5.2.	Дополнительные сведения о местоположении	-
6.	Иные сведения	-

**3. Пояснения к сведениям об объекте недвижимости с кадастровым номером 53:23:8423306:66 :**

1.	-
----	---

**Описание местоположения зданий, сооружений,  
объектов незавершенного строительства на земельном участке**

**1. Сведения о характерных точках контура объекта недвижимости  
с кадастровым номером : 53:23:8423306:67 :**

Система координат МСК-53, зона 2

Зона № 2

Обозначение характерных точек контура	Содержатся в Едином государственном реестре недвижимости			Определены в ходе выполнения комплексных кадастровых работ			Метод опреде ления коор динат	Формулы, примененные для расчета средней квадратической погрешности определения координат характерных точек (Mt), м, с подставленными в такие формулы значениями и итоговые (вычисленные) значения Mt, м
	Координаты, м		Ради ус, м	Координаты, м		Ради ус, м		
	X	Y	R	X	Y	R		
1	2	3	4	5	6	7	8	9
								-
н790	-	-	-	580458.50	2177911.96	-	Метод спутниковых геодезических измерений (определений)	0.1
н800	-	-	-	580450.97	2177924.36	-	Метод спутниковых геодезических измерений (определений)	0.1
н810	-	-	-	580424.50	2177909.32	-	Метод спутниковых геодезических измерений (определений)	0.1
н820	-	-	-	580431.85	2177896.81	-	Метод спутниковых геодезических измерений (определений)	0.1
н790	-	-	-	580458.50	2177911.96	-	Метод спутниковых геодезических измерений (определений)	0.1

**2. Сведения о характеристиках объекта недвижимости  
с кадастровым номером : 53:23:8423306:67 :**

№ п/п	Наименование характеристики	Значение характеристики
1	2	3
1.	Вид объекта недвижимости	здание
2.	Ранее присвоенный государственный учетный номер (инвентарный) здания, сооружения, объекта незавершенного строительства	-
3.	Кадастровый номер земельного участка (земельных участков), в границах которого (которых) расположены здание, сооружение, объект незавершенного строительства	53:23:8423306:7
4.	Уникальный учетный номер кадастрового квартала, в границах которого расположены здание, сооружение, объект незавершенного строительства	53:23:8423306

**2. Сведения о характеристиках объекта недвижимости с кадастровым номером : 53:23:8423306:67 :**

№ п/п	Наименование характеристики	Значение характеристики
1	2	3
5.	Адрес здания, сооружения, объекта незавершенного строительства	Российская Федерация, 173008, Новгородская область, город Великий Новгород, шоссе Сырковское, корпус 3
5.1.	Сведения о местоположении здания, сооружения, объекта незавершенного строительства (при отсутствии адреса) в структурированном в соответствии с федеральной информационной адресной системой виде	-
5.2.	Дополнительные сведения о местоположении	-
6.	Иные сведения	-

**3. Пояснения к сведениям об объекте недвижимости с кадастровым номером 53:23:8423306:67 :**

1.	-



**Описание местоположения зданий, сооружений,  
объектов незавершенного строительства на земельном участке**

**1. Сведения о характерных точках контура объекта недвижимости  
с кадастровым номером : 53:23:8423306:73 :**

Система координат МСК-53, зона 2

Зона № 2

Обозначение характерных точек контура	Содержатся в Едином государственном реестре недвижимости			Определены в ходе выполнения комплексных кадастровых работ			Метод опреде ления коор динат	Формулы, примененные для расчета средней квадратической погрешности определения координат характерных точек (Mt), м, с подставленными в такие формулы значениями и итоговые (вычисленные) значения Mt, м
	Координаты, м		Ради ус, м	Координаты, м		Ради ус, м		
	X	Y	R	X	Y	R		
1	2	3	4	5	6	7	8	9
н830	-	-	-	580495.51	2177895.44	-	Метод спутниковых геодезических измерений (определений)	0.1
н840	-	-	-	580530.99	2177917.09	-	Метод спутниковых геодезических измерений (определений)	0.1
н850	-	-	-	580490.95	2177984.09	-	Метод спутниковых геодезических измерений (определений)	0.1
н860	-	-	-	580455.19	2177962.36	-	Метод спутниковых геодезических измерений (определений)	0.1
н830	-	-	-	580495.51	2177895.44	-	Метод спутниковых геодезических измерений (определений)	0.1

**2. Сведения о характеристиках объекта недвижимости  
с кадастровым номером : 53:23:8423306:73 :**

№ п/п	Наименование характеристики	Значение характеристики
1	2	3
1.	Вид объекта недвижимости	здание
2.	Ранее присвоенный государственный учетный номер (инвентарный) здания, сооружения, объекта незавершенного строительства	-
3.	Кадастровый номер земельного участка (земельных участков), в границах которого (которых) расположены здание, сооружение, объект незавершенного строительства	53:23:8423306:329, 53:23:8423306:339
4.	Уникальный учетный номер кадастрового квартала, в границах которого расположены здание, сооружение, объект незавершенного строительства	53:23:8423306

**2. Сведения о характеристиках объекта недвижимости с кадастровым номером : 53:23:8423306:73 :**

<b>№ п/п</b>	<b>Наименование характеристики</b>	<b>Значение характеристики</b>
<b>1</b>	<b>2</b>	<b>3</b>
5.	Адрес здания, сооружения, объекта незавершенного строительства	Российская Федерация, Новгородская область, город Великий Новгород, шоссе Сырковское
5.1.	Сведения о местоположении здания, сооружения, объекта незавершенного строительства (при отсутствии адреса) в структурированном в соответствии с федеральной информационной адресной системой виде	-
5.2.	Дополнительные сведения о местоположении	-
6.	Иные сведения	-

**3. Пояснения к сведениям об объекте недвижимости с кадастровым номером 53:23:8423306:73 :**

1.	-
----	---

**Описание местоположения зданий, сооружений,  
объектов незавершенного строительства на земельном участке**

**1. Сведения о характерных точках контура объекта недвижимости  
с кадастровым номером : 53:23:8423306:77 :**

Система координат МСК-53, зона 2

Зона № 2

Обозначение характерных точек контура	Содержатся в Едином государственном реестре недвижимости			Определены в ходе выполнения комплексных кадастровых работ			Метод опреде ления коор динат	Формулы, примененные для расчета средней квадратической погрешности определения координат характерных точек (Mt), м, с подставленными в такие формулы значениями и итоговые (вычисленные) значения Mt, м
	Координаты, м		Ради ус, м	Координаты, м		Ради ус, м		
	X	Y	R	X	Y	R		
1	2	3	4	5	6	7	8	9
								-
н870	-	-	-	580915.44	2178134.31	-	Метод спутниковых геодезических измерений (определений)	0.1
н880	-	-	-	580899.47	2178124.68	-	Метод спутниковых геодезических измерений (определений)	0.1
н890	-	-	-	580908.48	2178109.74	-	Метод спутниковых геодезических измерений (определений)	0.1
н900	-	-	-	580924.45	2178119.37	-	Метод спутниковых геодезических измерений (определений)	0.1
н870	-	-	-	580915.44	2178134.31	-	Метод спутниковых геодезических измерений (определений)	0.1

**2. Сведения о характеристиках объекта недвижимости  
с кадастровым номером : 53:23:8423306:77 :**

№ п/п	Наименование характеристики	Значение характеристики
1	2	3
1.	Вид объекта недвижимости	здание
2.	Ранее присвоенный государственный учетный номер (инвентарный) здания, сооружения, объекта незавершенного строительства	-
3.	Кадастровый номер земельного участка (земельных участков), в границах которого (которых) расположены здание, сооружение, объект незавершенного строительства	53:23:8423306:331
4.	Уникальный учетный номер кадастрового квартала, в границах которого расположены здание, сооружение, объект незавершенного строительства	53:23:8423306

**2. Сведения о характеристиках объекта недвижимости с кадастровым номером : 53:23:8423306:77 :**

<b>№ п/п</b>	<b>Наименование характеристики</b>	<b>Значение характеристики</b>
<b>1</b>	<b>2</b>	<b>3</b>
5.	Адрес здания, сооружения, объекта незавершенного строительства	Российская Федерация, Новгородская область, город Великий Новгород, шоссе Сырковское
5.1.	Сведения о местоположении здания, сооружения, объекта незавершенного строительства (при отсутствии адреса) в структурированном в соответствии с федеральной информационной адресной системой виде	-
5.2.	Дополнительные сведения о местоположении	-
6.	Иные сведения	-

**3. Пояснения к сведениям об объекте недвижимости с кадастровым номером 53:23:8423306:77 :**

1.	-
----	---

**Описание местоположения зданий, сооружений,  
объектов незавершенного строительства на земельном участке**

**1. Сведения о характерных точках контура объекта недвижимости  
с кадастровым номером : 53:23:8423306:78 :**

Система координат МСК-53, зона 2

Зона № 2

Обозначение характерных точек контура	Содержатся в Едином государственном реестре недвижимости			Определены в ходе выполнения комплексных кадастровых работ			Метод опреде ления коор динат	Формулы, примененные для расчета средней квадратической погрешности определения координат характерных точек (Mt), м, с подставленными в такие формулы значениями и итоговые (вычисленные) значения Mt, м
	Координаты, м		Ради ус, м	Координаты, м		Ради ус, м		
	X	Y	R	X	Y	R		
1	2	3	4	5	6	7	8	9
								-
н910	-	-	-	580903.09	2178186.20	-	Метод спутниковых геодезических измерений (определений)	0.1
н920	-	-	-	580933.89	2178204.83	-	Метод спутниковых геодезических измерений (определений)	0.1
н930	-	-	-	580921.21	2178226.47	-	Метод спутниковых геодезических измерений (определений)	0.1
н940	-	-	-	580889.87	2178207.80	-	Метод спутниковых геодезических измерений (определений)	0.1
н910	-	-	-	580903.09	2178186.20	-	Метод спутниковых геодезических измерений (определений)	0.1

**2. Сведения о характеристиках объекта недвижимости  
с кадастровым номером : 53:23:8423306:78 :**

№ п/п	Наименование характеристики	Значение характеристики
1	2	3
1.	Вид объекта недвижимости	здание
2.	Ранее присвоенный государственный учетный номер (инвентарный) здания, сооружения, объекта незавершенного строительства	-
3.	Кадастровый номер земельного участка (земельных участков), в границах которого (которых) расположены здание, сооружение, объект незавершенного строительства	53:23:8423306:324
4.	Уникальный учетный номер кадастрового квартала, в границах которого расположены здание, сооружение, объект незавершенного строительства	53:23:8423306

**2. Сведения о характеристиках объекта недвижимости с кадастровым номером : 53:23:8423306:78 :**

<b>№ п/п</b>	<b>Наименование характеристики</b>	<b>Значение характеристики</b>
<b>1</b>	<b>2</b>	<b>3</b>
5.	Адрес здания, сооружения, объекта незавершенного строительства	Российская Федерация, Новгородская область, город Великий Новгород, шоссе Сырковское
5.1.	Сведения о местоположении здания, сооружения, объекта незавершенного строительства (при отсутствии адреса) в структурированном в соответствии с федеральной информационной адресной системой виде	-
5.2.	Дополнительные сведения о местоположении	-
6.	Иные сведения	-

**3. Пояснения к сведениям об объекте недвижимости с кадастровым номером 53:23:8423306:78 :**

1.	-
----	---

**Описание местоположения зданий, сооружений,  
объектов незавершенного строительства на земельном участке**

**1. Сведения о характерных точках контура объекта недвижимости  
с кадастровым номером : 53:23:8423306:79 :**

Система координат МСК-53, зона 2

Зона № 2

Обозначение характерных точек контура	Содержатся в Едином государственном реестре недвижимости			Определены в ходе выполнения комплексных кадастровых работ			Метод опреде ления коор динат	Формулы, примененные для расчета средней квадратической погрешности определения координат характерных точек (Mt), м, с подставленными в такие формулы значениями и итоговые (вычисленные) значения Mt, м
	Координаты, м		Ради ус, м	Координаты, м		Ради ус, м		
	X	Y	R	X	Y	R		
1	2	3	4	5	6	7	8	9
								-
н230	-	-	-	580511.91	2177865.02	-	Метод спутниковых геодезических измерений (определений)	0.1
н260	-	-	-	580505.60	2177876.25	-	Метод спутниковых геодезических измерений (определений)	0.1
н950	-	-	-	580500.43	2177873.04	-	Метод спутниковых геодезических измерений (определений)	0.1
н960	-	-	-	580496.36	2177879.44	-	Метод спутниковых геодезических измерений (определений)	0.1
н970	-	-	-	580490.34	2177876.03	-	Метод спутниковых геодезических измерений (определений)	0.1
н980	-	-	-	580500.85	2177858.52	-	Метод спутниковых геодезических измерений (определений)	0.1
н230	-	-	-	580511.91	2177865.02	-	Метод спутниковых геодезических измерений (определений)	0.1

**2. Сведения о характеристиках объекта недвижимости  
с кадастровым номером : 53:23:8423306:79 :**

№ п/п	Наименование характеристики	Значение характеристики
1	2	3
1.	Вид объекта недвижимости	здание

**2. Сведения о характеристиках объекта недвижимости с кадастровым номером : 53:23:8423306:79 :**

<b>№ п/п</b>	<b>Наименование характеристики</b>	<b>Значение характеристики</b>
<b>1</b>	<b>2</b>	<b>3</b>
2.	Ранее присвоенный государственный учетный номер (инвентарный) здания, сооружения, объекта незавершенного строительства	-
3.	Кадастровый номер земельного участка (земельных участков), в границах которого (которых) расположены здание, сооружение, объект незавершенного строительства	53:23:8423306:322
4.	Уникальный учетный номер кадастрового квартала, в границах которого расположены здание, сооружение, объект незавершенного строительства	53:23:8423306
5.	Адрес здания, сооружения, объекта незавершенного строительства	Российская Федерация, Новгородская область, город Великий Новгород, шоссе Сырковское
5.1.	Сведения о местоположении здания, сооружения, объекта незавершенного строительства (при отсутствии адреса) в структурированном в соответствии с федеральной информационной адресной системой виде	-
5.2.	Дополнительные сведения о местоположении	-
6.	Иные сведения	-

**3. Пояснения к сведениям об объекте недвижимости с кадастровым номером 53:23:8423306:79 :**

1.	-
----	---



Схема границ земельных участков

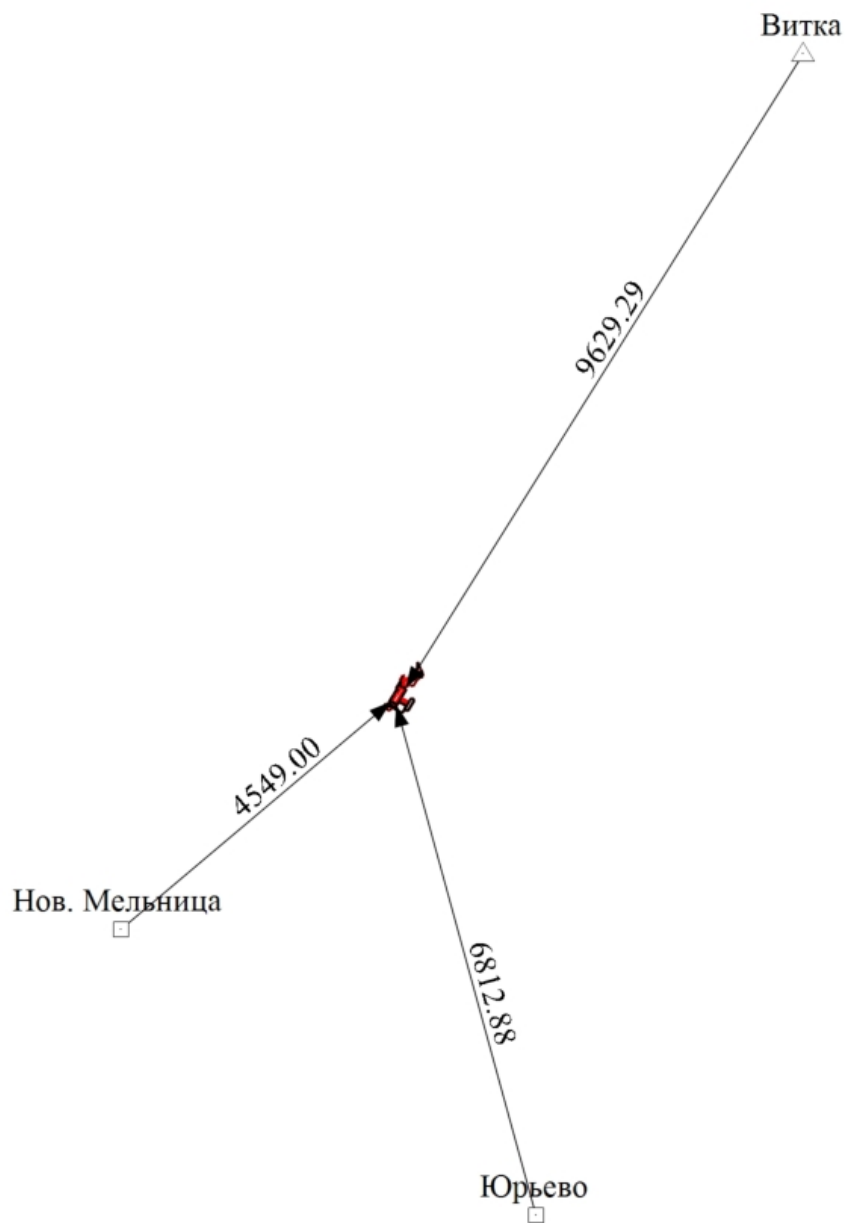


Масштаб 1:1300

Условные обозначения





- Часть границы, местоположение которой определено при выполнении кадастровых работ
- :10E - Кадастровый номер земельного участка
- :7951 - Кадастровый номер здания
- :36 - Уточняемое здание
- Часть контура, образованного проекцией вновь образованного наземного конструктивного элемента здания, сооружения, объекта незавершенного строительства
- Граница сооружения
- Граница кадастрового квартала
- Граница здания
- Граница земельного участка
- Граница населенного пункта
- Граница муниципального образования

## Схема геодезических построений



Масштаб 1:97200

### Условные обозначения

-  - Часть границы, местоположение которой определено при выполнении кадастровых работ
-  - Пункт государственной геодезической сети
-  - Пункт геодезической сети специального назначения, созданной в соответствии с законодательством Российской Федерации о геодезии и картографии
-  - Направления геодезических построений при определении координат характерных точек границ земельного участка