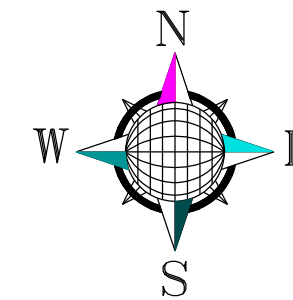
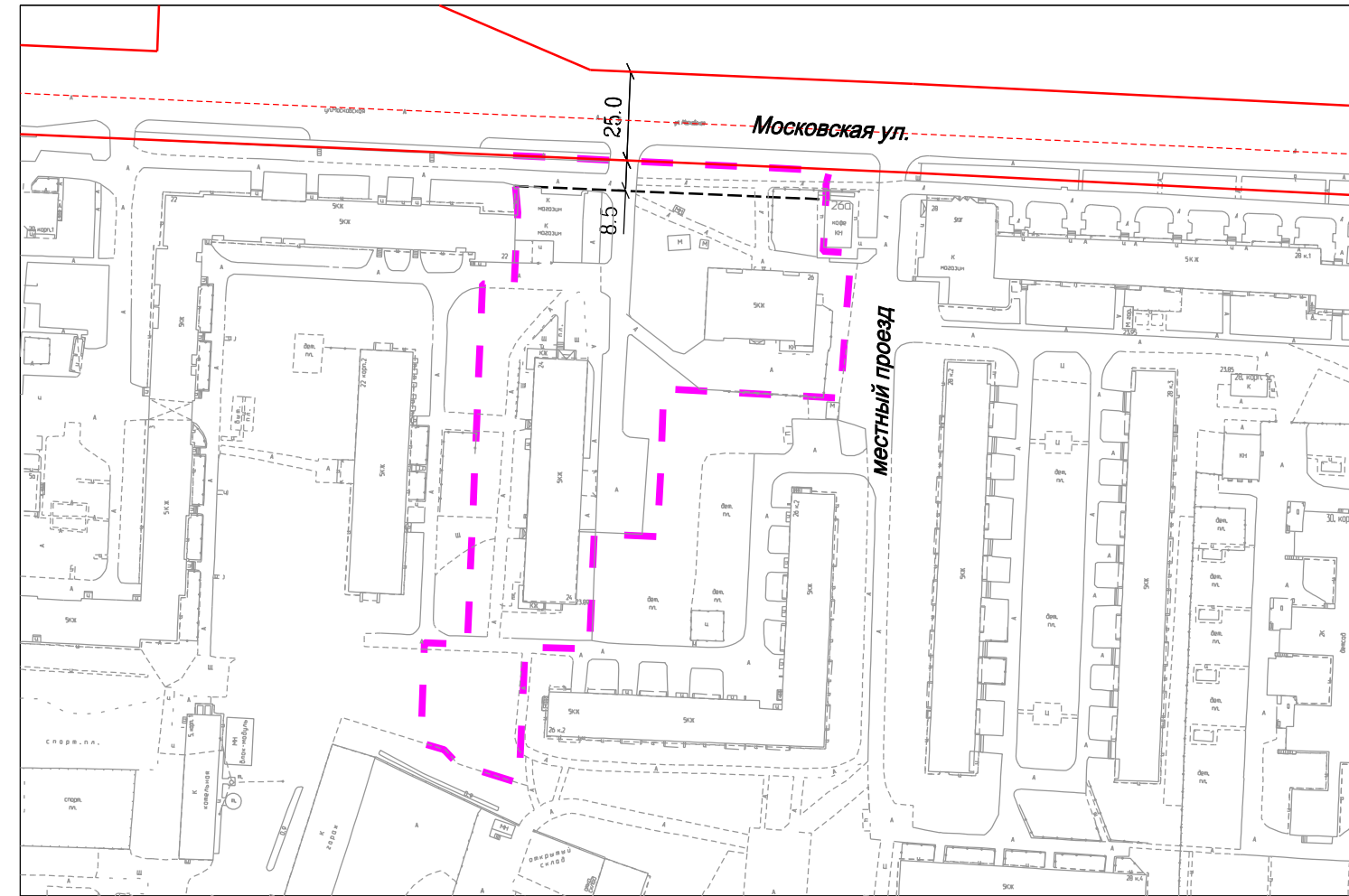
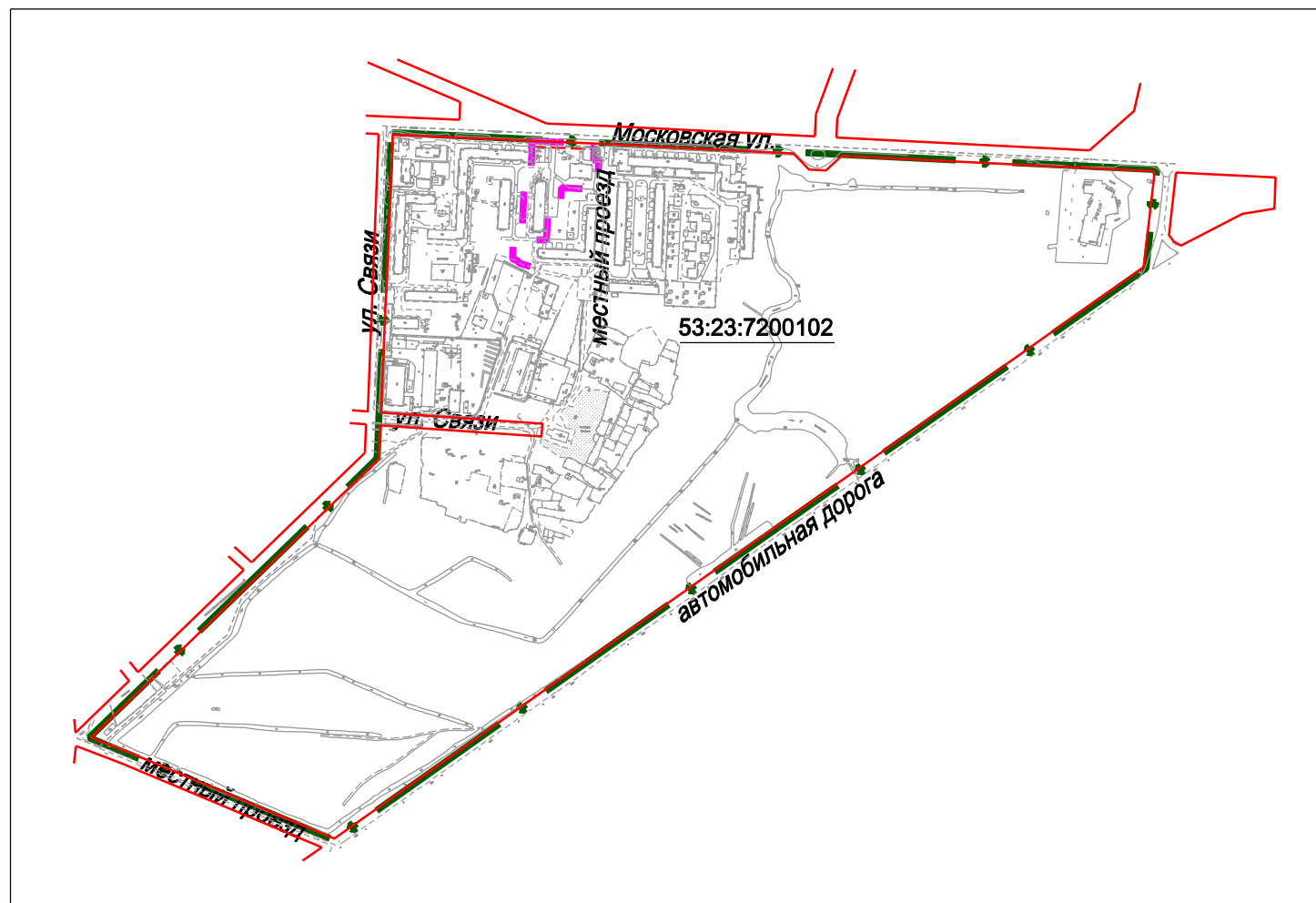


ПРОЕКТ МЕЖЕВАНИЯ ТЕРРИТОРИИ

Внесение изменений в проект межевания застроенной территории
 квартала 1 на Торговой стороне Великого Новгорода
 Основная часть
 Чертеж межевания территории
 Лист 1



ЧЕРТЕЖ ЭЛЕМЕНТА ПЛАНИРОВОЧНОЙ СТРУКТУРЫ
 М 1:10000



УСЛОВНЫЕ ОБОЗНАЧЕНИЯ

ГРАНИЦЫ И ТЕРРИТОРИИ

	Границы элемента планировочной структуры
	Границы проектируемой территории
53:23:7200102	Номер кадастрового квартала

ЛИНИИ ГРАДОСТРОИТЕЛЬНОГО РЕГУЛИРОВАНИЯ

	Красные линии
	Линии отступа от красных линий в целях определения мест допустимого размещения зданий, строений, сооружений
	Оси дорог

ПРИМЕЧАНИЕ

Проект выполнен на топографической основе в системе координат МСК-53 (зона 2).
 Красные линии проектом не изменяются, новые красные линии не устанавливаются.

						1 - 2020 - ПМТ			
						Документация по планировке территории - внесение изменений в проект межевания застроенной территории квартала 1 на торговой стороне Великого Новгорода			
Изм.	Кол.уч	Лист	Ндок.	Подп.	Дата	Проект межевания территории Основная часть	Стадия	Лист	Листов
Руководитель	Аймурзина						ПМТ	1	2
Разработал	Аймурзина					Чертеж межевания территории. М 1:2000	ООО "Сеть"		