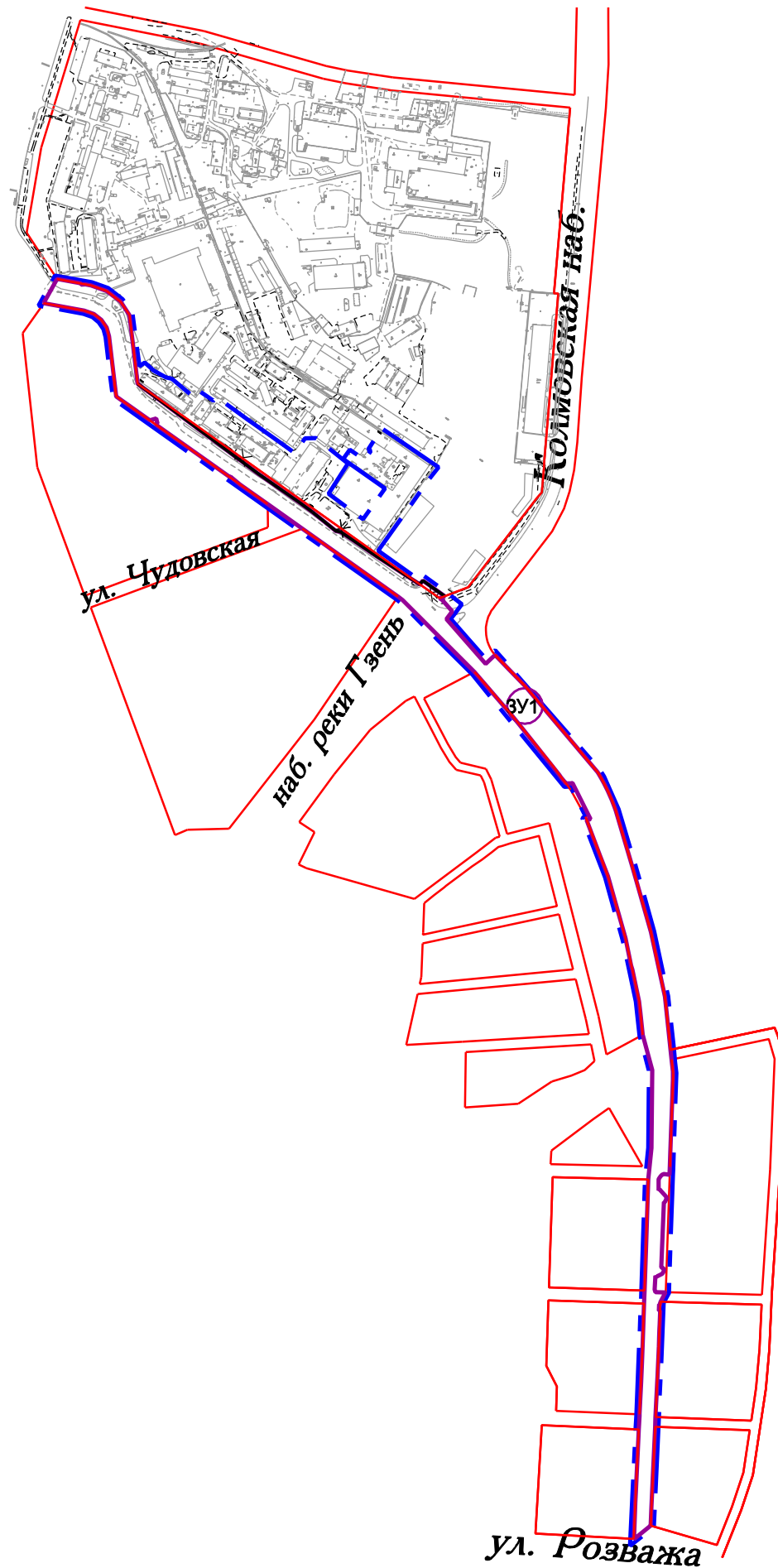









ЧЕРТЕЖ ОБРАЗУЕМЫХ ЗЕМЕЛЬНЫХ УЧАСТКОВ ЭТАП 1. Масштаб 1:10000



УСЛОВНЫЕ ОБОЗНАЧЕНИЯ

-  граница проектирования
-  существующие красные линии
-  устанавливаемые красные линии
-  изменяемые красные линии
-  границы образуемого земельного участка
-  улично-дорожной сети
-  условный номер образуемого земельного участка

Согласовано				
И-в. N подл.	Подп. и дата	Взам. инв. N		

									2019г.	
Документация по планировке территории "Проект межевания территории части квартала 236 Великого Новгорода и земельного участка с кадастровым номером 53:23:0000000:16459"										
Изм.	Кол. уч.	Лист N док.	Подп.	Дата	Основная часть проекта			Стадия	Лист	Листов
ГИП		Копыльцов		12.19				ПМТ	3.1	3
Разработ.		Грамова		12.19	Чертеж образуемых земельных участков Этап 1 М 1:10000			